











TEGNFORKLARING

-  Jordmerke
-  Bolt i fjell
-  Bolt i stein
-  Kors i stein
-  Grensestein
-  Umerka punkt
-  Ny Eiendomsgrense
-  Eiendomsgrense
-  Punktnummer
-  Grensenummer

NORD-TROMS JORDSKIFTERETT
Grensekart
STORSLETTA, GNR.81
i Nordreisa kommune

SAK NR. 1900-2014-0007
Avsluttat 16.02.2015
Kartarkivnr. 196426
Berørte gnr.: 81
Teknisk saksbehandler -
Overingeniør Arnulf Sørum

0 30 60 meter 90 120 150

Målestokk 1:3000
Koordinatsystem: Euref 89 (WGS84) Sone 33
Bakgrunnskart: FKB Kartdata
Kartgrunnlag Statens Kartverk, Geovekst