
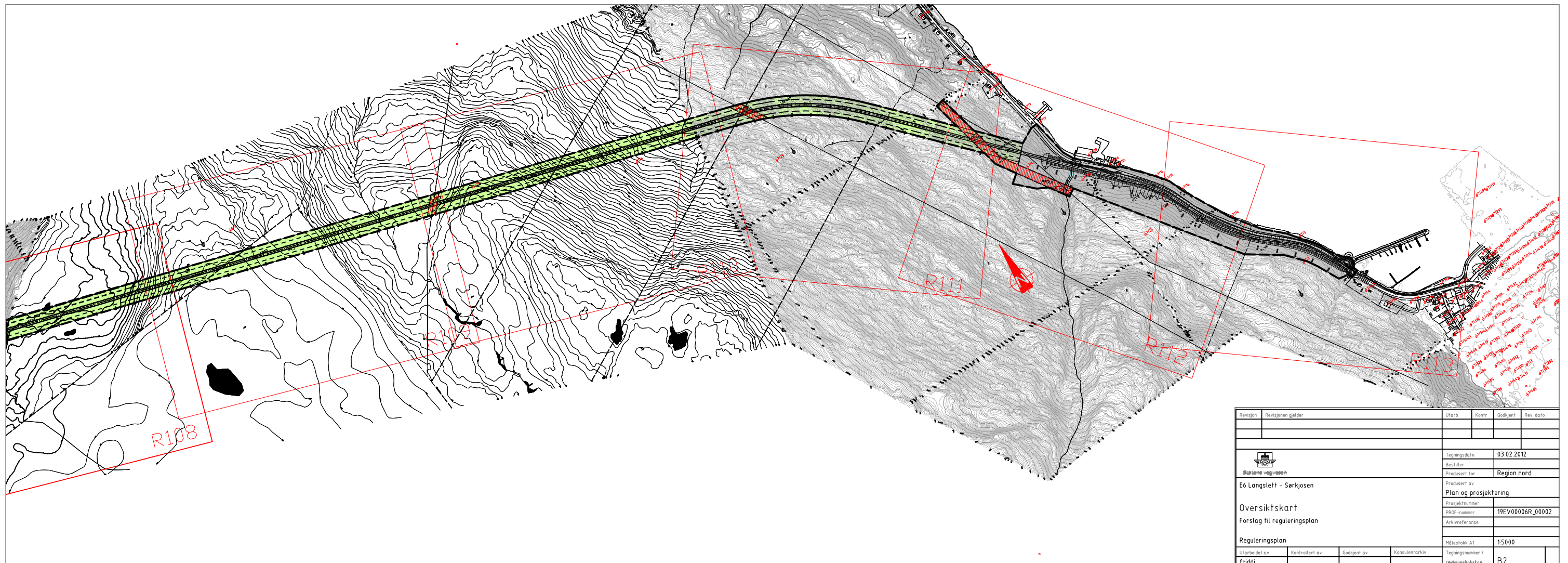

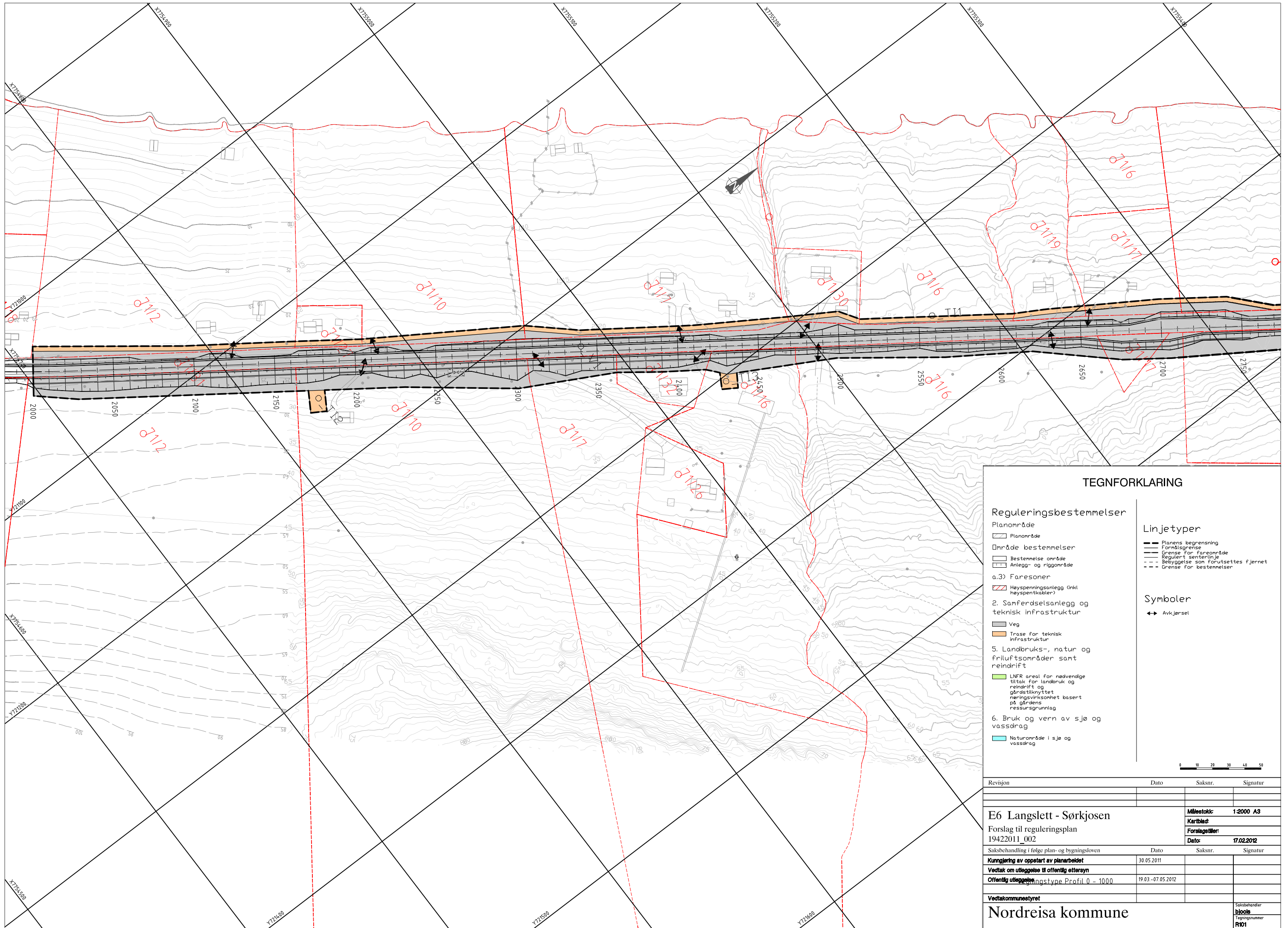


Revisjon	Revisjonen gjelder	Utarb.	Kontr.	Godkjent	Rev. dato
 Statens vegvesen		Tegningsdato 03.02.2012			
E6 Langslett - Sørkjosen		Bestiller Region nord			
Oversiktskart		Prosjekt nr. Plan og prosjektering			
Forslag til reguleringsplan		Prosjektnummer 19EV00006R_00002			
Reguleringsplan		Arkivreferanse			
Utarbeidet av friddi		Kontrollert av		Godkjent av	
		Konsulentarkiv		Målestokk A1 1:5000	
		revisjonsbokstev		Tegningsnummer / revisjonsbokstev B1	



Revisjon	Revisjonen gjelder	Utført	Kontr.	Godkjent	Rev. dato
 Statens vegvesen		Tegningsdato		03.02.2012	
E6 Langslett - Sørkjosen		Bestiller for		Region nord	
Oversiktskart		Prosjekt av		Plan og prosjektering	
Forslag til reguleringsplan		Prosjektnummer		19EV0006R_00002	
Reguleringsplan		PROF-nummer		19EV0006R_00002	
		Arkivreferanse			
		Målestokk A1		1:5000	
Utarbeidet av	Kontrollert av	Godkjent av	Konsulentarkiv	Tegningsnummer / revisjonsboks	
Triddi				B2	




TEGNFORKLARING

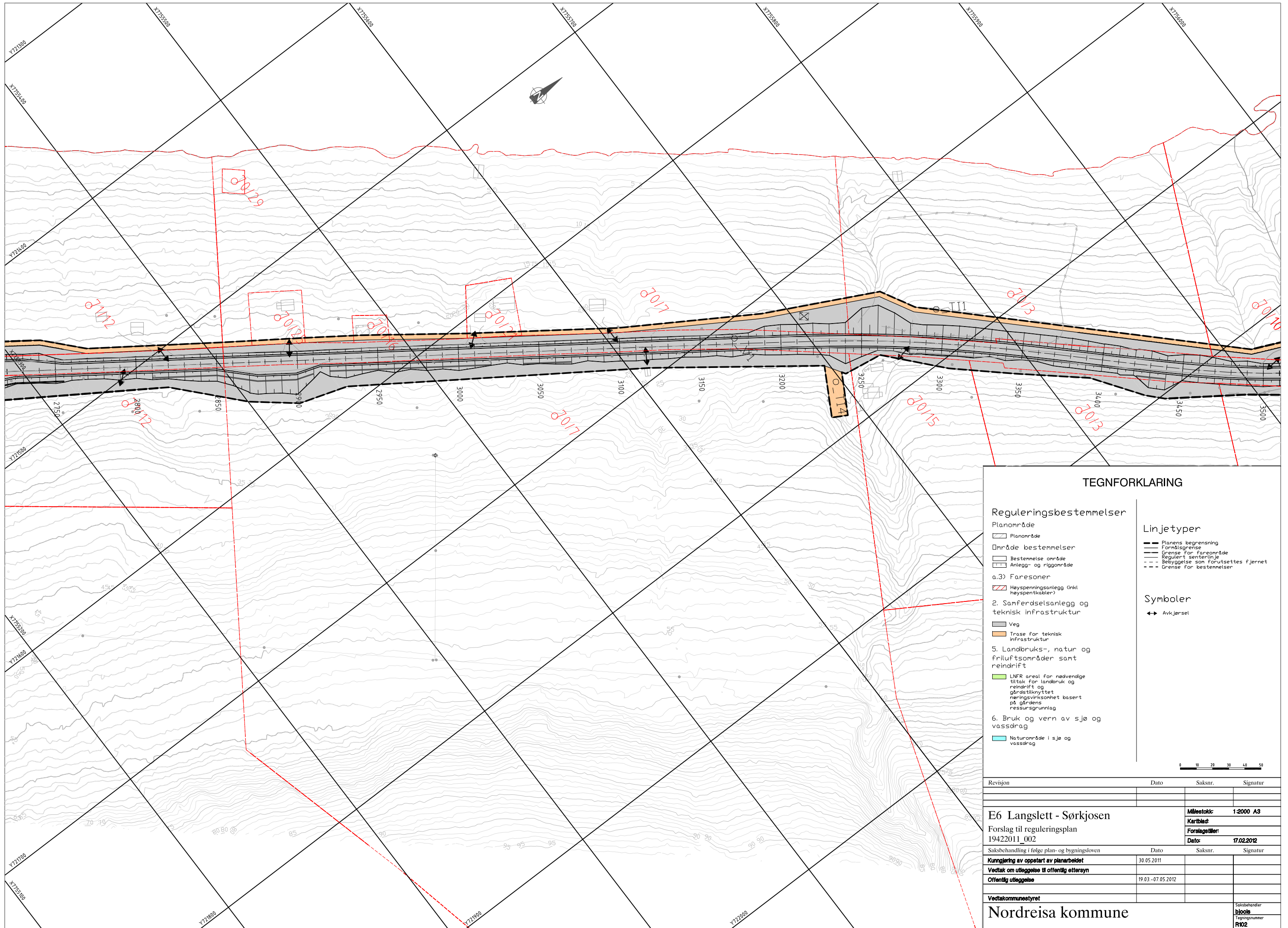
Reguleringsbestemmelser

- Planområde**
- Planområde
- Område bestemmelser**
- Bestemmelse område
 - Anlegg- og riggnområde
- a.3) Faresoner**
- Høysperningsanlegg (inkl høyspenningskabler)
- 2. Samferdselsanlegg og teknisk infrastruktur**
- Veg
 - Trase for teknisk infrastruktur
- 5. Landbruks-, natur og friluftsområder samt reindrift**
- LNFR areal for nødvendige tiltak for landbruk og reindrift og gårdstilknyttet næringsvirksomhet basert på gårdsens ressursgrunnlag
- 6. Bruk og vern av sjø og vassdrag**
- Naturområde i sjø og vassdrag

- Linjetyper**
- Planens begrensning
 - Formålsgrense
 - Grense for fareområde
 - Regulert senterlinje
 - Bebyggelse som forutsettes fjernet
 - Grense for bestemmelser
- Symboler**
- Avkjørsel



Revisjon	Dato	Saksnr.	Signatur
E6 Langslett - Sørkjosen Forslag til reguleringsplan 19422011_002			Målestokk: 1:2000 A3 Kartblad: Forslagsnummer: Dato: 17.02.2012
Saksbehandling i følge plan- og bygningsloven		Dato	Saksnr. Signatur
Kunngjøring av oppstart av planarbeidet		30.05.2011	
Vedtak om utleggelse til offentlig ettersyn			
Offentlig utleggelse		19.03.-07.05.2012	
Vedtakkommunestyret			
Nordreisa kommune			Saksbehandler bjøls Tegningsnummer R101




TEGNFORKLARING

Reguleringsbestemmelser

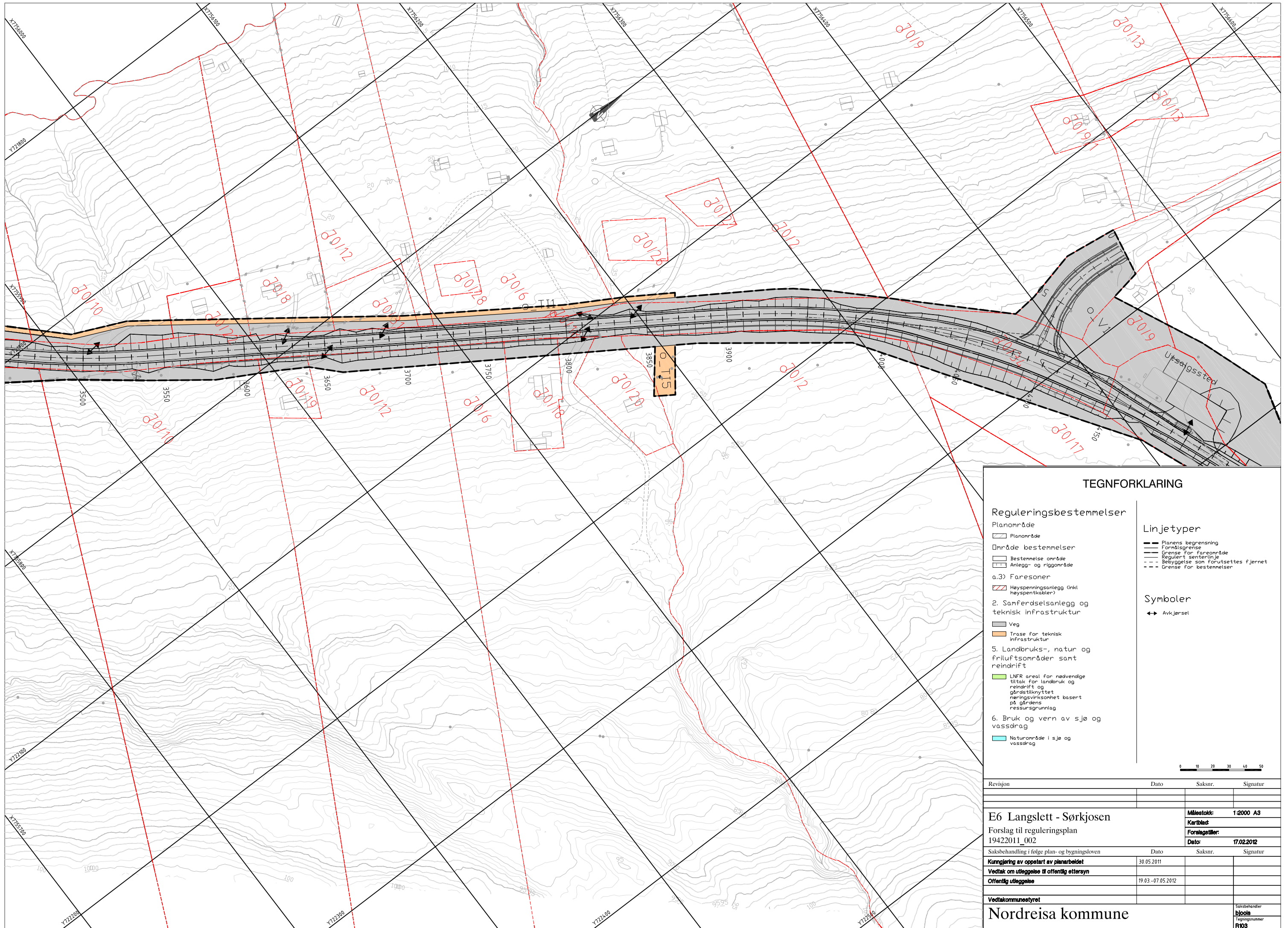
- Planområde**
 Planområde
- Område bestemmelser**
 Bestemmelse område
 Anlegg- og riggnområde
- a.3) Faresoner**
 Høyspeningsanlegg (inkl høyspennekabler)
- 2. Samferdselsanlegg og teknisk infrastruktur**
 Veg
 Trase for teknisk infrastruktur
- 5. Landbruks-, natur og friluftsområder samt reindrift**
 LNFR areal for nødvendige tiltak for landbruk og reindrift og gårdstilknyttet næringsvirksomhet basert på gårdsens ressursgrunnlag
- 6. Bruk og vern av sjø og vassdrag**
 Naturområde i sjø og vassdrag

- Linjetyper**
 Planens begrensning
 Formålsgrense
 Grense for fareområde
 Regulert senterlinje
 Bebyggelse som forutsettes fjernet
 Grense for bestemmelser

- Symboler**
 Avkjørsel



Revisjon	Dato	Saksnr.	Signatur
E6 Langslett - Sørkjosen			Målestokk: 1:2000 A3
Forslag til reguleringsplan 19422011_002			Kartblad:
			Foretaksnummer: 17.02.2012
Saksbehandling i følge plan- og bygningsloven			Dato
Kunngjøring av oppstart av planarbeidet	30.05.2011	Saksnr.	Signatur
Vedtatt om utleggelse til offentlig ettersyn			
Offentlig utleggelse	19.03.-07.05.2012		
Vedtakkommunestyret			Saksbehandler
Nordreisa kommune			bjools
			Tegningsnummer
			R102



TEGNFORKLARING

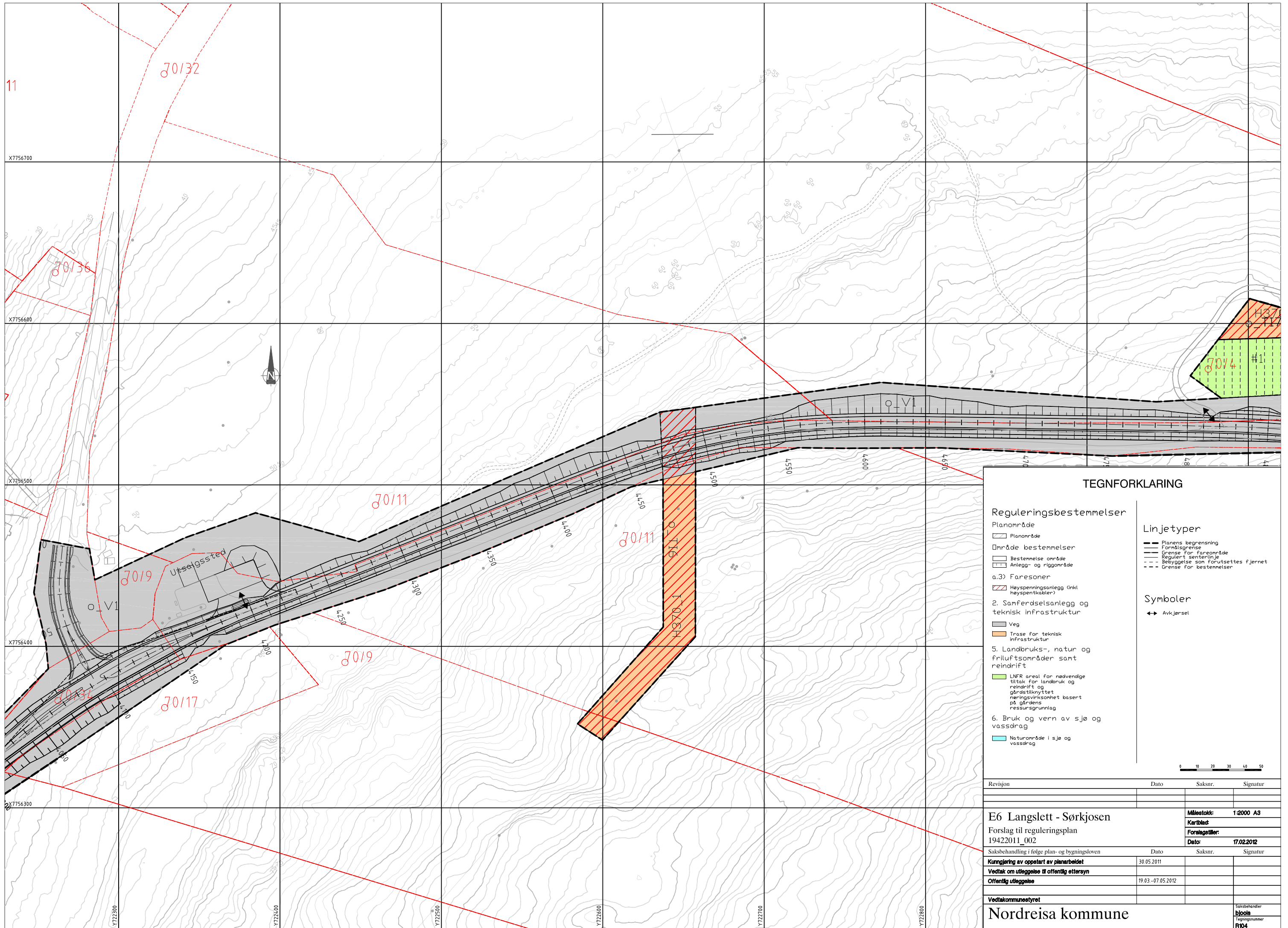
Reguleringsbestemmelser

- Planområde**
- Planområde
- Område bestemmelser**
- Bestemmelse område
 - Anlegg- og riggnråde
- a.3) Faresoner**
- Høysperningsanlegg (inkl høyspennkabler)
- 2. Samferdselsanlegg og teknisk infrastruktur**
- Veg
 - Trase for teknisk infrastruktur
- 5. Landbruks-, natur og friluftsområder samt reindrift**
- LNFR areal for nødvendige tiltak for landbruk og reindrift og gårdstilknyttet næringsvirksonhet basert på gårdsens ressursgrunnlag
- 6. Bruk og vern av sjø og vassdrag**
- Naturområde i sjø og vassdrag

- Linjetyper**
- Planens begrensning
 - Formålsgrense
 - Grense for fareområde
 - Regulert senterlinje
 - Bebyggelse som forutsettes fjernet
 - Grense for bestemmelser
- Symboler**
- Avkjørsel



Revisjon	Dato	Saksnr.	Signatur
E6 Langslett - Sørkjosen Forslag til reguleringsplan 19422011_002			Målestokk: 1:2000 A3 Kartblad: Foretaksnummer: Dato: 17.02.2012
Saksbehandling i følge plan- og bygningsloven			Dato
Kunngjøring av oppstart av planarbeidet		30.05.2011	Saksnr.
Vedtak om utleggelse til offentlig ettersyn		19.03.-07.05.2012	Signatur
Offentlig utleggelse			
Vedtakommunestyret			Saksbehandler
Nordreisa kommune			bjocls Tilleggsnummer R103



TEGNFORKLARING

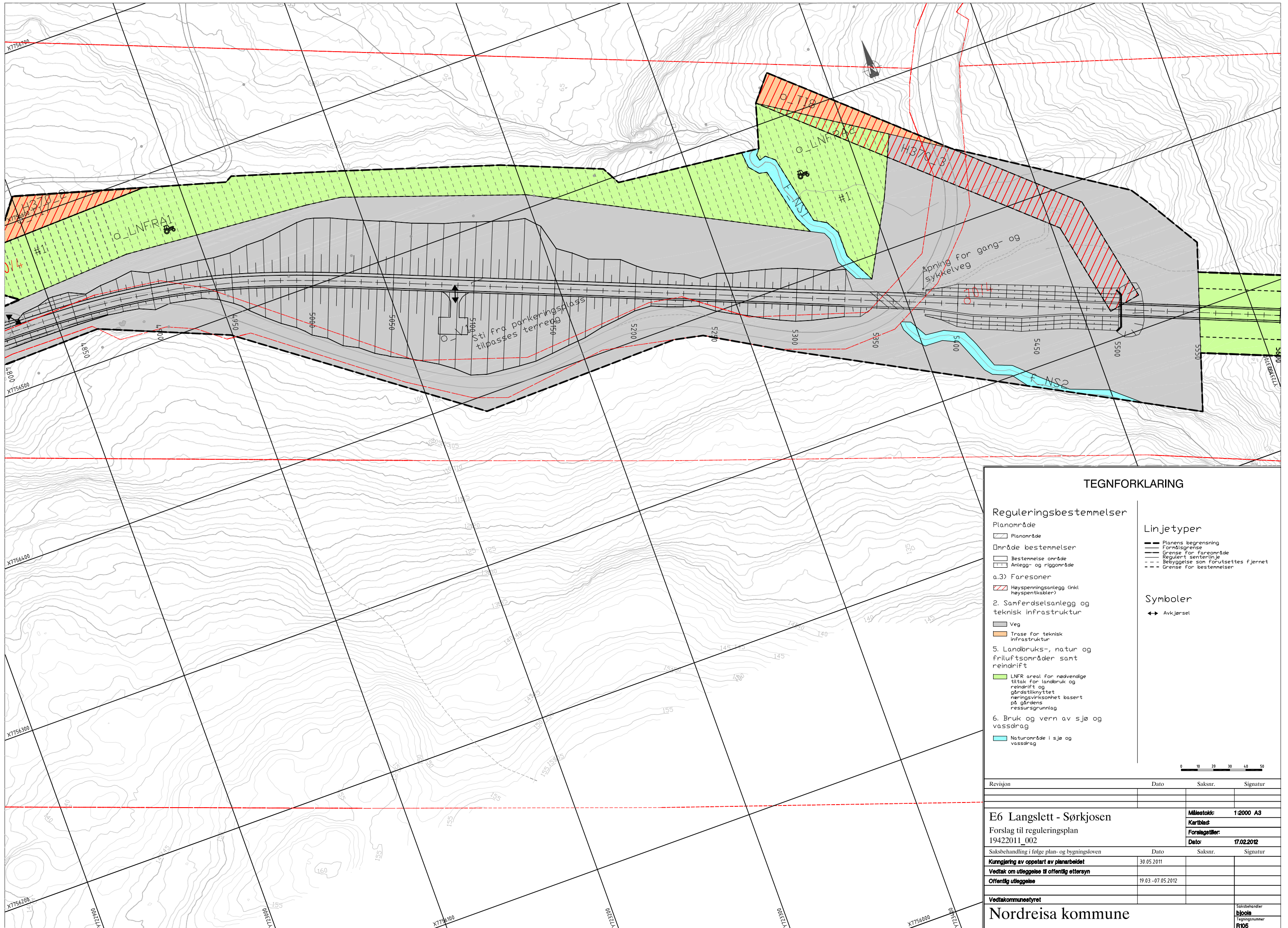
Reguleringsbestemmelser

- Planområde**
 Planområde
- Område bestemmelser**
 Bestemmelse område
 Anlegg- og riggnområde
- a.3) Faresoner**
 Høyspeningsanlegg (inkl høyspennekabler)
- 2. Samferdselsanlegg og teknisk infrastruktur**
 Veg
 Trase for teknisk infrastruktur
- 5. Landbruks-, natur og friluftsområder samt reindrift**
 LNFR areal for nødvendige tiltak for landbruk og reindrift og gårdstilknyttet næringsvirksomhet basert på gårdens ressursgrunnlag
- 6. Bruk og vern av sjø og vassdrag**
 Naturområde i sjø og vassdrag

- Linjetyper**
 Planens begrensning
 Formålsgrense
 Grense for fareområde
 Regulert senterlinje
 Bebyggelse som forutsettes fjernet
 Grense for bestemmelser
- Symboler**
 Avkjørsel



Revisjon	Dato	Saksnr.	Signatur
E6 Langslett - Sørkjosen Forslag til reguleringsplan 19422011_002			Målestokk: 1:2000 A3 Kartblad: Foretaksnummer: Dato: 17.02.2012
Saksbehandling i følge plan- og bygningsloven			Dato Saksnr. Signatur
Kunngjøring av oppstart av planarbeidet			30.05.2011
Vedtatt om utleggelse til offentlig ettersyn			19.03.-07.05.2012
Offentlig utleggelse			
Vedtatt kommunestyret			
Nordreisa kommune			Saksbehandler bløds Tegningsnummer R104



TEGNFORKLARING

Reguleringsbestemmelser

- Planområde**
- Planområde
- Område bestemmelser**
- Bestemmelse område
 - Anlegg- og riggonråde
- a.3) Faresoner**
- Høyspenningsanlegg (inkl høyspennkabler)
- 2. Samferdselsanlegg og teknisk infrastruktur**
- Veg
 - Trase for teknisk infrastruktur
- 5. Landbruks-, natur og friluftsområder samt reindrift**
- LNFR areal for nødvendige tiltak for landbruk og reindrift og gårdstilknyttet næringsvirksomhet basert på gårdsressursgrunnlag
- 6. Bruk og vern av sjø og vassdrag**
- Naturområde i sjø og vassdrag

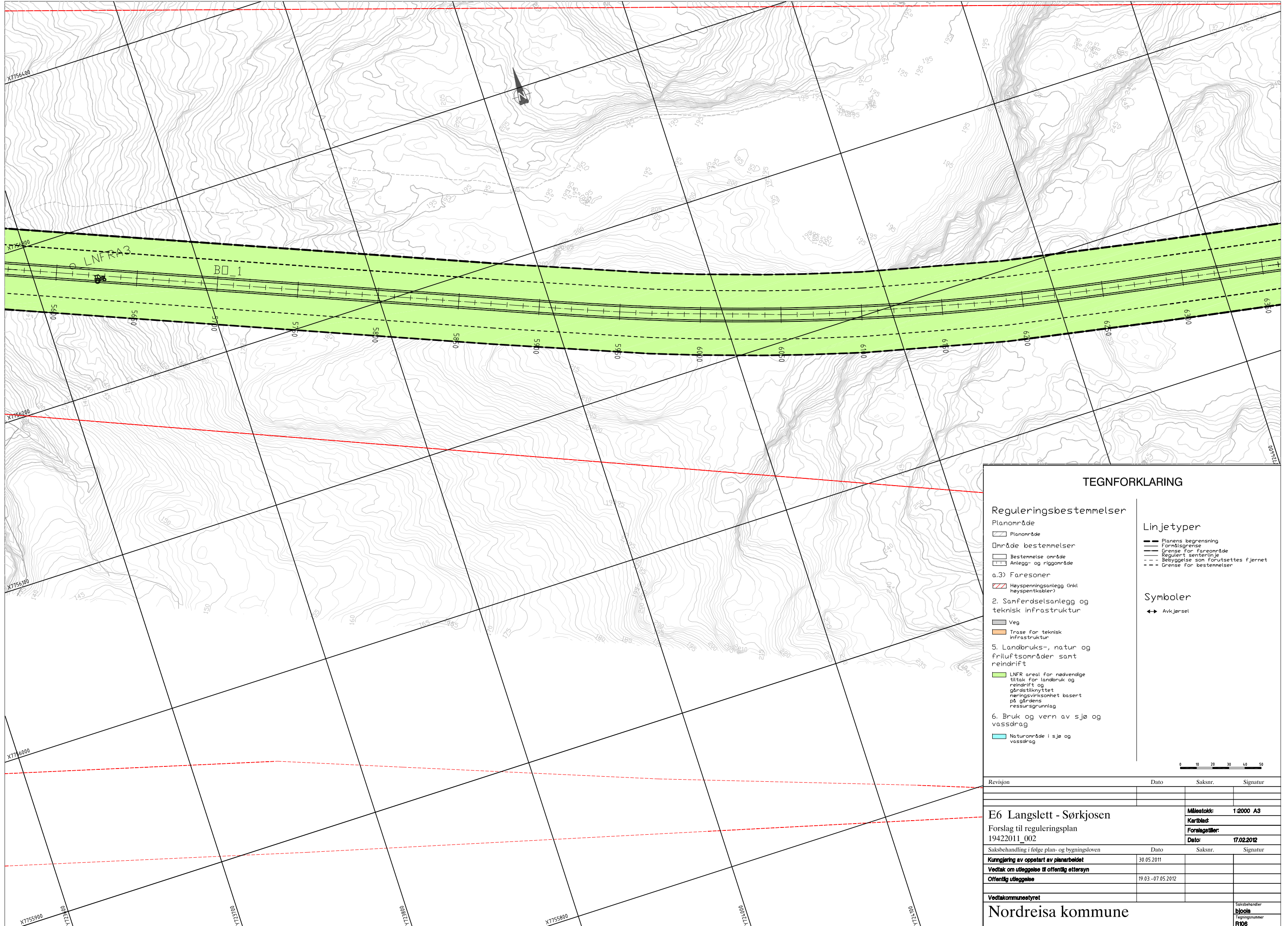
- Linjetyper**
- Planens begrensning
 - Fornålsgrænse
 - Grænse for forenråde
 - Regulert sentralinje
 - Bebyggelse som forutsettes fjernet
 - Grænse for bestemmelser

Symboler

- Avkjørsel



Revisjon	Dato	Saksnr.	Signatur
E6 Langslett - Sørkjosen Forslag til reguleringsplan 19422011_002			Målestokk: 1:2000 A3 Kartblad: Forlagstiltal: Dato: 17.02.2012
Saksbehandling i følge plan- og bygningsloven		Dato	Saksnr. Signatur
Kunngjøring av oppstart av planarbeidet		30.05.2011	
Vedtatt om utleggelse til offentlig ettersyn			
Offentlig utleggelse		19.03.-07.05.2012	
Vedtattkommunestyret Nordreisa kommune			Saksbehandler bløis Tegningsnummer R105



TEGNFORKLARING

Reguleringsbestemmelser

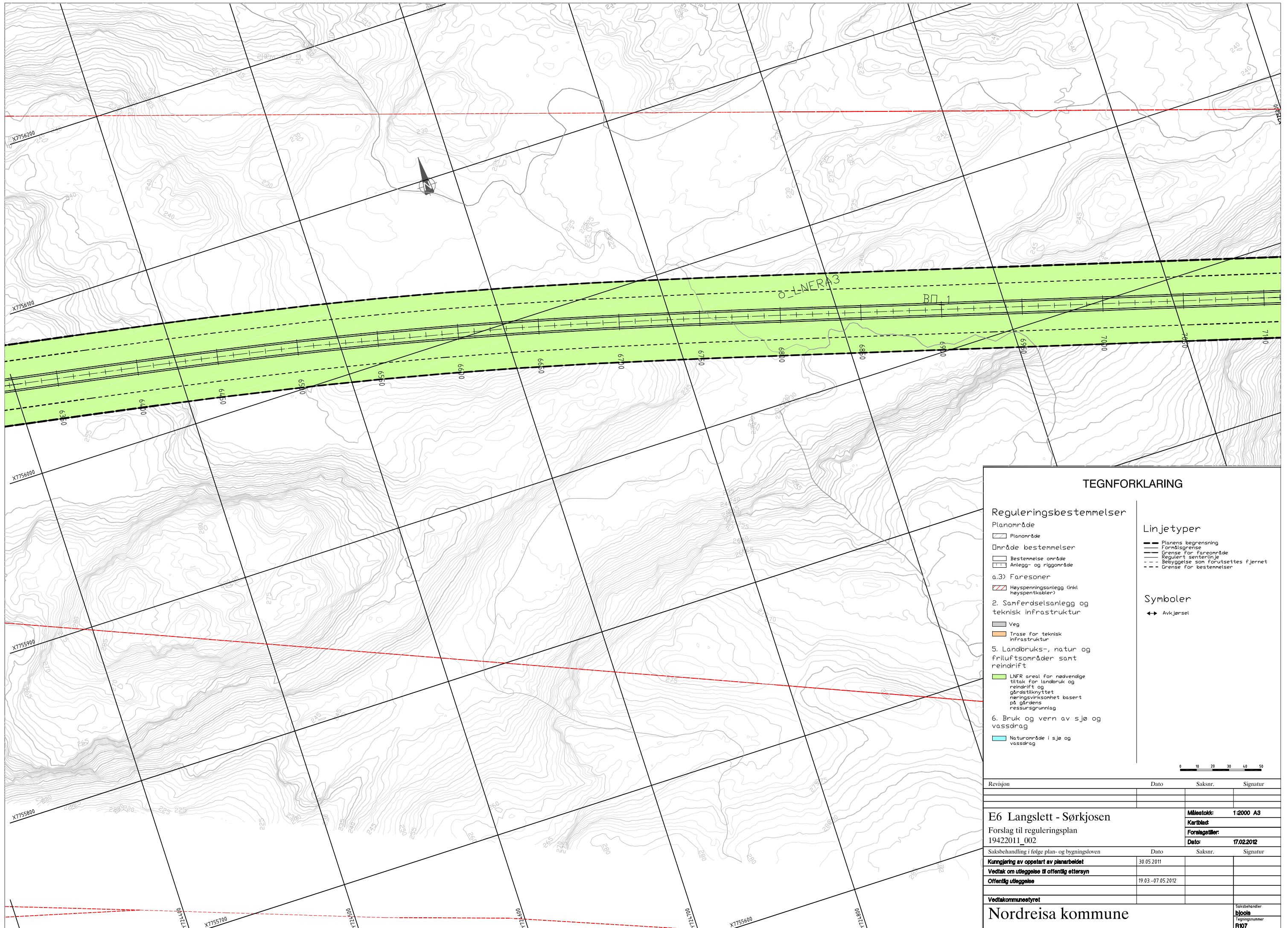
- Planområde**
- Planområde
- Område bestemmelser**
- Bestemmelse område
 - Anlegg- og riggnområde
- a.3) Faresoner**
- Høysperningsanlegg (inkl høyspennekabler)
- 2. Samferdselsanlegg og teknisk infrastruktur**
- Veg
 - Trase for teknisk infrastruktur
- 5. Landbruks-, natur og friluftsområder samt reindrift**
- LNFR areal for nødvendige tiltak for landbruk og reindrift og gårdstilknyttet næringsvirksonhet basert på gårdens ressursgrunnlag
- 6. Bruk og vern av sjø og vassdrag**
- Naturområde i sjø og vassdrag

- Linjetyper**
- Planens begrensning
 - Formålsgrense
 - Grense for faresoner
 - Regulert senterlinje
 - Bebyggelse som forutsettes fjernet
 - Grense for bestemmelser

- Symboler**
- Avkjørsel



Revisjon	Dato	Saksnr.	Signatur
E6 Langslett - Sørkjosen Forslag til reguleringsplan 19422011_002			Målestokk: 1:2000 A3 Kartblad: Foreleggsnr.: Dato: 17.02.2012
Saksbehandling i følge plan- og bygningsloven			
Kunngjøring av oppstart av planarbeidet	30.05.2011		
Vedtak om utleggelse til offentlig ettersyn			
Offentlig utleggelse	19.03.-07.05.2012		
Vedtakkommunestyret Nordreisa kommune			Saksbehandler bjols Tegnenummer R106



TEGNFORKLARING

Reguleringsbestemmelser

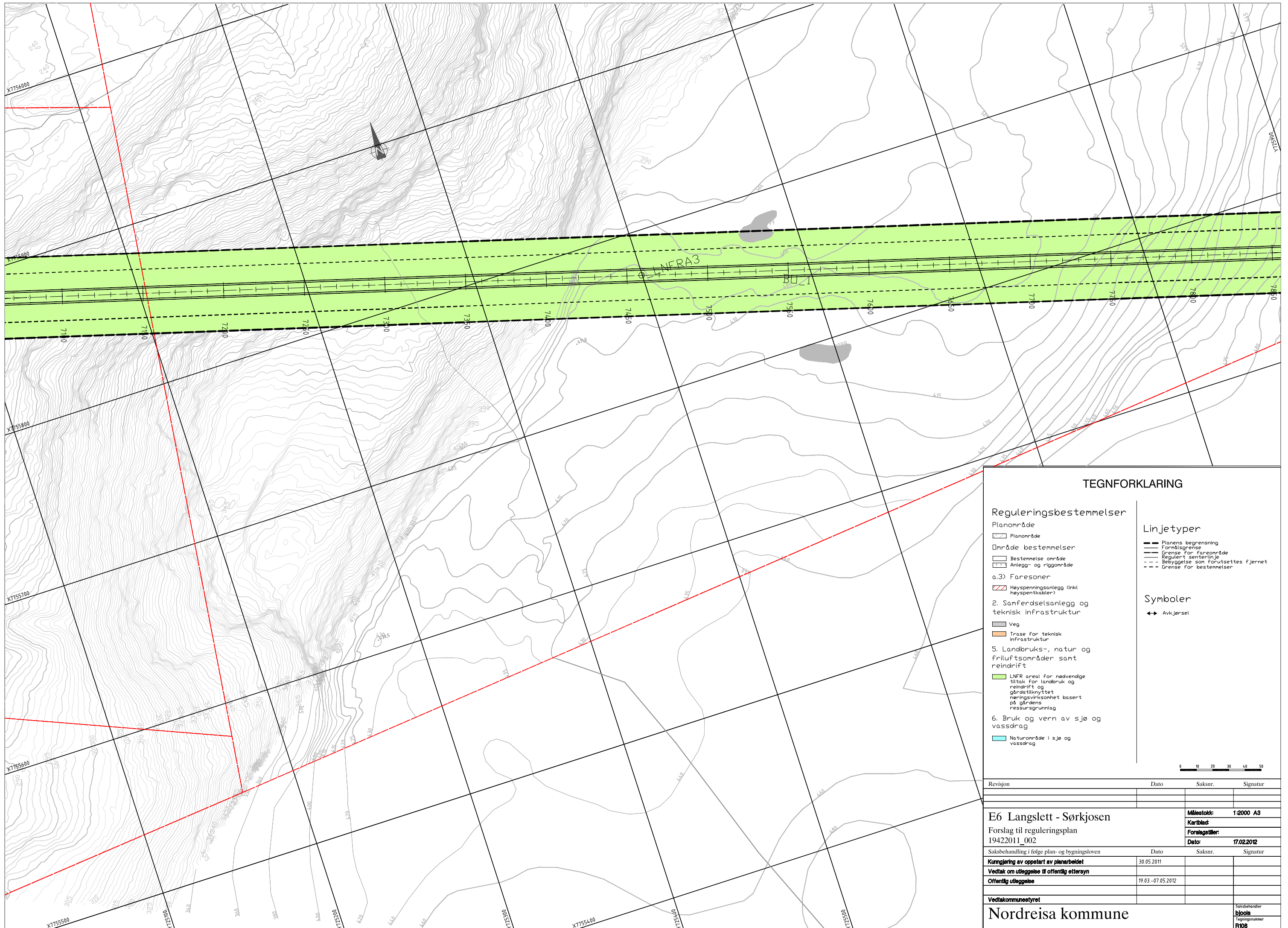
- Planområde**
- Planområde
- Område bestemmelser**
- Bestemmelse område
 - Anlegg- og riggonråde
- a.3) Faresoner**
- Høyspenningsanlegg (inkl høyspentkabler)
- 2. Samferdselsanlegg og teknisk infrastruktur**
- Veg
 - Trase for teknisk infrastruktur
- 5. Landbruks-, natur og friluftsområder samt reindrift**
- LNFR areal for nødvendige tiltak for landbruk og reindrift og gærøstilknyttet næringsvirksomhet basert på gårdens ressursgrunnlag
- 6. Bruk og vern av sjø og vassdrag**
- Naturområde i sjø og vassdrag

- Linjetyper**
- Planens begrensning
 - Formålsgrense
 - Grense for fareområde
 - Regulert senterlinje
 - Bebyggelse som forutsettes fjernet
 - Grense for bestemmelser

- Symboler**
- Avkjørsel



Revisjon	Dato	Saksnr.	Signatur
E6 Langslett - Sørkjosen Forslag til reguleringsplan 19422011_002			Målestokk: 1:2000 A3 Kartblad: Foretaksnummer: Dato: 17.02.2012
Saksbehandling i følge plan- og bygningsloven			Dato
Kunngjøring av oppstart av planarbeidet	30.05.2011		
Vedtak om utleggelse til offentlig ettersyn			
Offentlig utleggelse	19.03.-07.05.2012		
Vedtakkommunestyret			Saksbehandler
Nordreisa kommune			bloals Tegningsnummer R107



TEGNFORKLARING

Reguleringsbestemmelser

- Planområde**
- Planområde
- Område bestemmelser**
- Bestemmelse område
 - Anlegg- og riggnområde
- a.3) Faresoner**
- Høyspenningsanlegg (inkl høyspennkabler)
- 2. Samferdselsanlegg og teknisk infrastruktur**
- Veg
 - Trase for teknisk infrastruktur
- 5. Landbruks-, natur og friluftsområder samt reindrift**
- LNFR areal for nødvendige tiltak for landbruk og reindrift og gårdstilknyttet næringsvirksonhet basert på gårdsens ressursgrunnlag
- 6. Bruk og vern av sjø og vassdrag**
- Naturområde i sjø og vassdrag

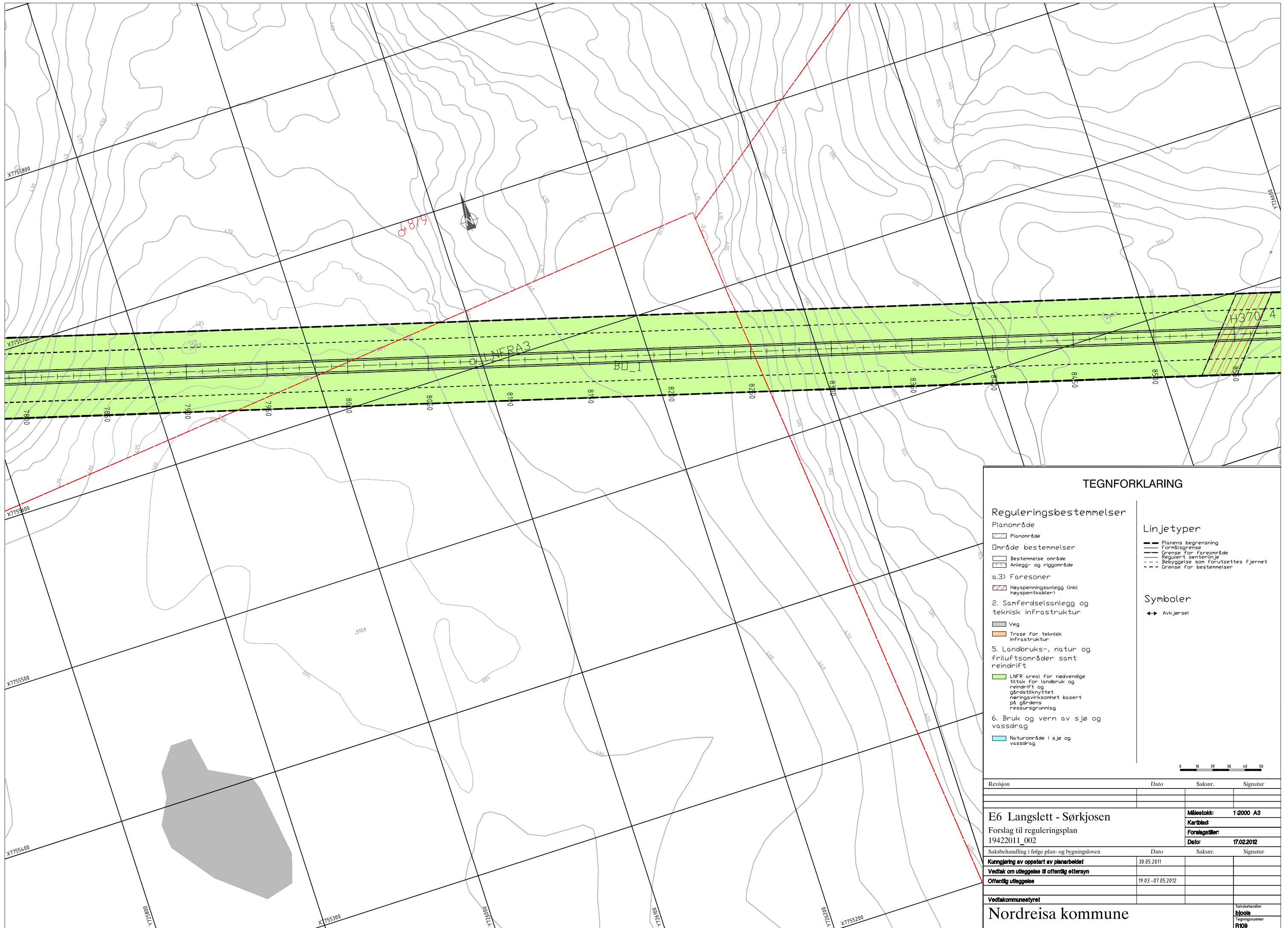
- Linjetyper**
- Planens begrensning
 - Formålsgrense
 - Grense for fareområde
 - Regulert senterlinje
 - Bebyggelse som forutsettes fjernet
 - Grense for bestemmelser

Symboler

- Avkjørsel



Revisjon	Dato	Saksnr.	Signatur
E6 Langslett - Sørkjosen Forslag til reguleringsplan 19422011_002			Målestokk: 1:2000 A3 Kartblad: Foreleggsnr.: Dato: 17.02.2012
Saksbehandling i følge plan- og bygningsloven			Dato Saksnr. Signatur
Kunngjøring av oppstart av planarbeidet			30.05.2011
Vedtatt om utleggelse til offentlig ettersyn			
Offentlig utleggelse			19.03.-07.05.2012
Vedtakommunestyret			
Nordreisa kommune			Saksbehandler bjols Tegnenummer R108



TEGNFORKLARING

Reguleringsbestemmelser

- Planområde**
- Planområde
- Område bestemmelser**
- Bestemmelse område
 - Anlegg- og riggonråde
- a.3) Faresoner**
- Høyspenningsanlegg (inkl høyspenningskabler)
- 2. Samferdselsanlegg og teknisk infrastruktur**
- Veg
 - Trase for teknisk infrastruktur
- 5. Landbruks-, natur og friluftsområder samt reindrift**
- LNFR areal for nødvendige tiltak for landbruk og reindrift og gårdstilknyttet næringsvirksomhet basert på gårdsens ressursgrunnlag
- 6. Bruk og vern av sjø og vassdrag**
- Naturområde i sjø og vassdrag

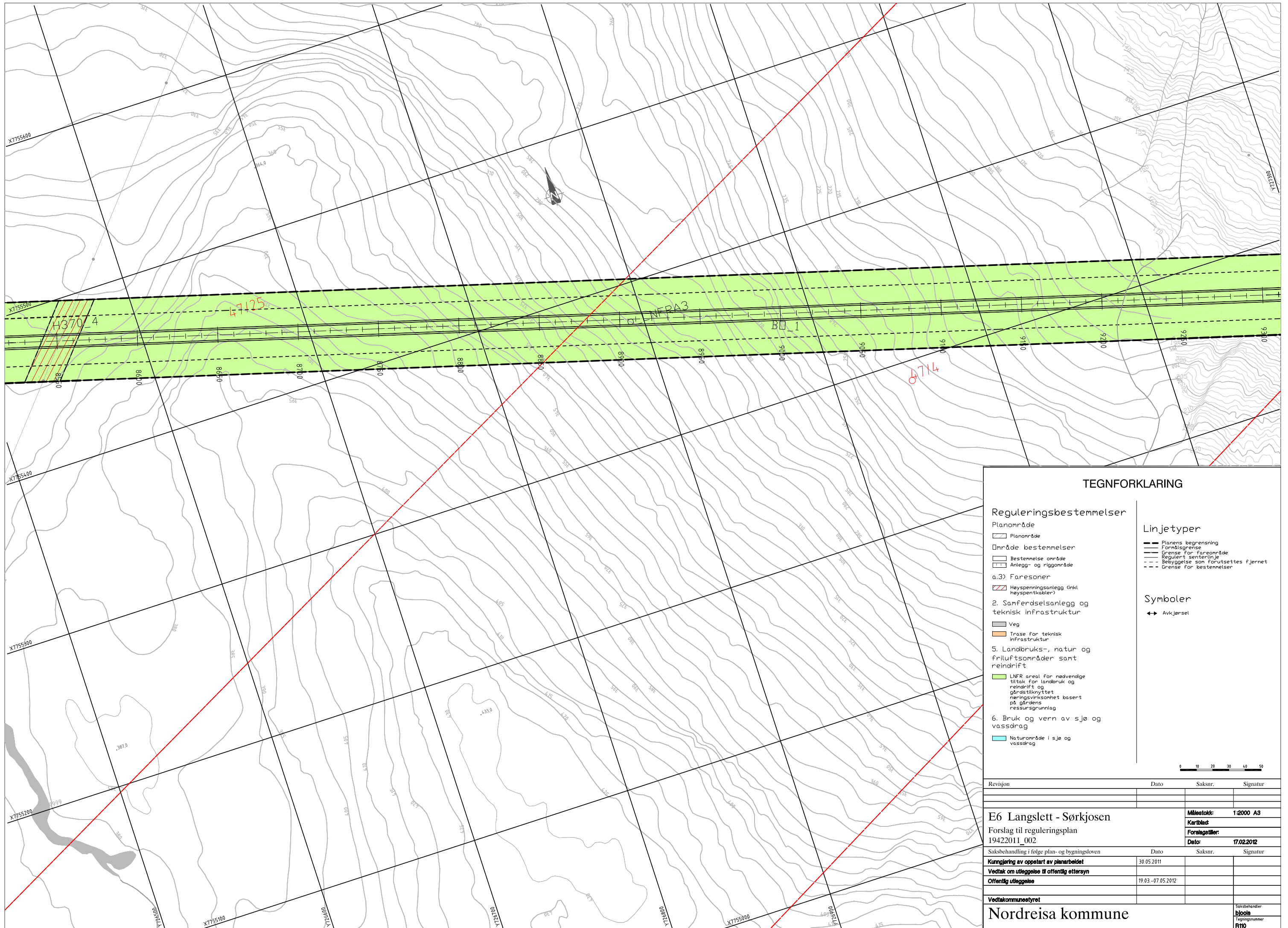
- Linjetyper**
- Planens begrensning
 - Formålsgrense
 - Grense for fareområde
 - Regulert senterlinje
 - Bebyggelse som forutsettes fjernet
 - Grense for bestemmelser

Symboler

- Avkjørsel



Revisjon	Dato	Saksnr.	Signatur
E6 Langslett - Sørkjosen Forslag til reguleringsplan 19422011_002			Målestokk: 1:2000 A3 Kartblad: Foretaksnummer: Dato: 17.02.2012
Saksbehandling i følge plan- og bygningsloven			Dato Saksnr. Signatur
Kunngjøring av oppstart av planarbeidet		30.05.2011	
Vedtatt om utleggelse til offentlig ettersyn			
Offentlig utleggelse		19.03.-07.05.2012	
Vedtattkommunestyret Nordreisa kommune			Sakshandler bjols Tegningsnummer R109



TEGNFORKLARING

Reguleringsbestemmelser

- Planområde**
- Planområde
- Område bestemmelser**
- Bestemmelse område
 - Anlegg- og riggnområde
- a.3) Faresoner**
- Høyspenningsanlegg (inkl høyspenningskabler)
- 2. Samferdselsanlegg og teknisk infrastruktur**
- Veg
 - Trase for teknisk infrastruktur
- 5. Landbruks-, natur og friluftsområder samt reindrift**
- LNFR areal for nødvendige tiltak for landbruk og reindrift og gårdstilknyttet næringsvirksomhet basert på gårdens ressursgrunnlag
- 6. Bruk og vern av sjø og vassdrag**
- Naturområde i sjø og vassdrag

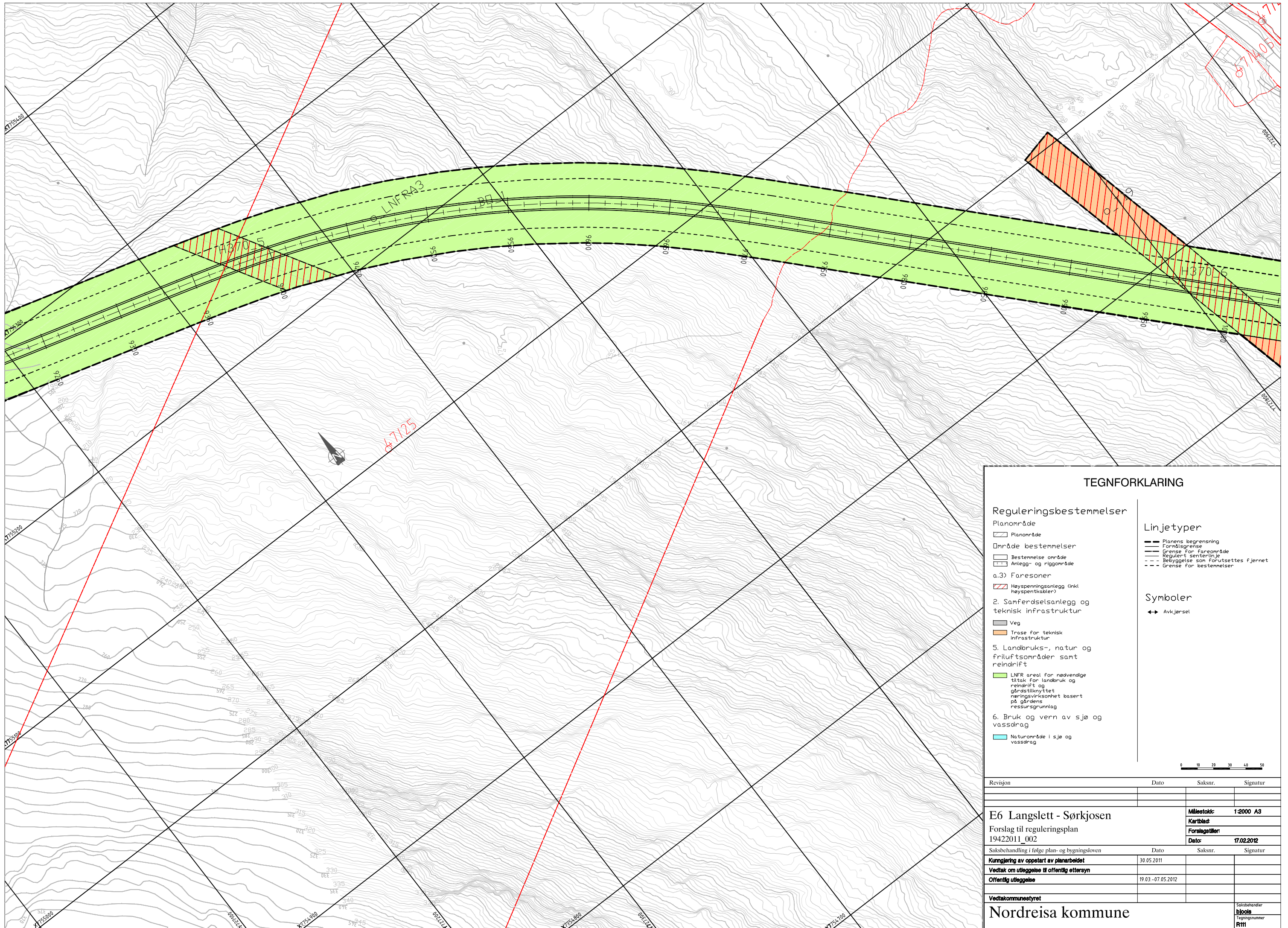
- Linjetyper**
- Planens begrensning
 - Formålsgrense
 - Grense for fareområde
 - Regulert senterlinje
 - Bebyggelse som forutsettes fjernet
 - Grense for bestemmelser

Symboler

- Avkjørsel



Revisjon	Dato	Saksnr.	Signatur
E6 Langslett - Sørkjosen Forslag til reguleringsplan 19422011_002			Målestokk: 1:2000 A3 Kartblad: Forelagslitter: Dato: 17.02.2012
Saksbehandling i følge plan- og bygningsloven	Dato	Saksnr.	Signatur
Kunngjøring av oppstart av planarbeidet	30.05.2011		
Vedtatt om utleggelse til offentlig ettersyn			
Offentlig utleggelse	19.03.-07.05.2012		
Vedtakkommunestyret Nordreisa kommune			Saksbehandler bløds Tegningsnummer R110



TEGNFORKLARING

Reguleringsbestemmelser

- Planområde**
- Planområde
- Område bestemmelser**
- Bestemmelse område
 - Anlegg- og riggområde
- a.3) Faresoner**
- Høyspenningsanlegg (inkl høyspentkabler)
- 2. Samferdselsanlegg og teknisk infrastruktur**
- Veg
 - Trase for teknisk infrastruktur
- 5. Landbruks-, natur og friluftsområder samt reindrift**
- LNFR areal for nødvendige tiltak for landbruk og reindrift og gårdstilknyttet næringsvirksomhet basert på gårdens ressursgrunnlag
- 6. Bruk og vern av sjø og vassdrag**
- Naturområde i sjø og vassdrag

Linjetyper

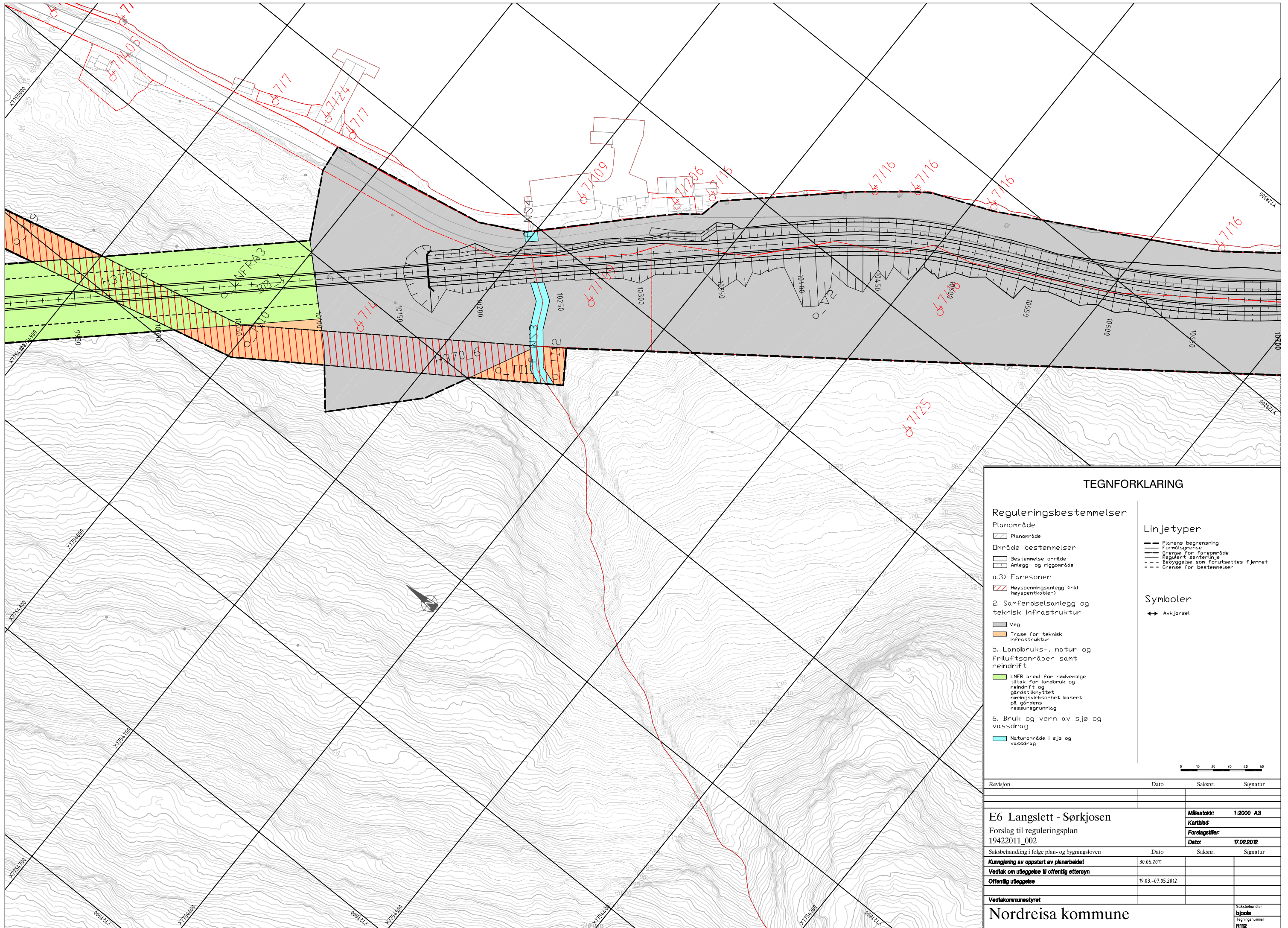
- Planens begrensning
- Fornålsgrænse
- Grænse for forenråde
- Regulert senterlinje
- Bebyggelse som forutsettes fjernet
- Grænse for bestemmelser

Symboler

- Avkjørsel



Revisjon	Dato	Saksnr.	Signatur
E6 Langslett - Sørkjosen Forslag til reguleringsplan 19422011_002			Målestokk: 1:2000 A3 Kartblad: Forslagstiller: Dato: 17.02.2012
Saksbehandling i følge plan- og bygningsloven		Dato	Saksnr. Signatur
Kunngjøring av oppelat av planarbeidet		30.05.2011	
Vedtatt om utleggelse til offentlig ettersyn			
Offentlig utleggelse		19.03.-07.05.2012	
Vedtakkommunestyret Nordreisa kommune			Saksbehandler bjoola Tegningsnummer RT11



TEGNFORKLARING

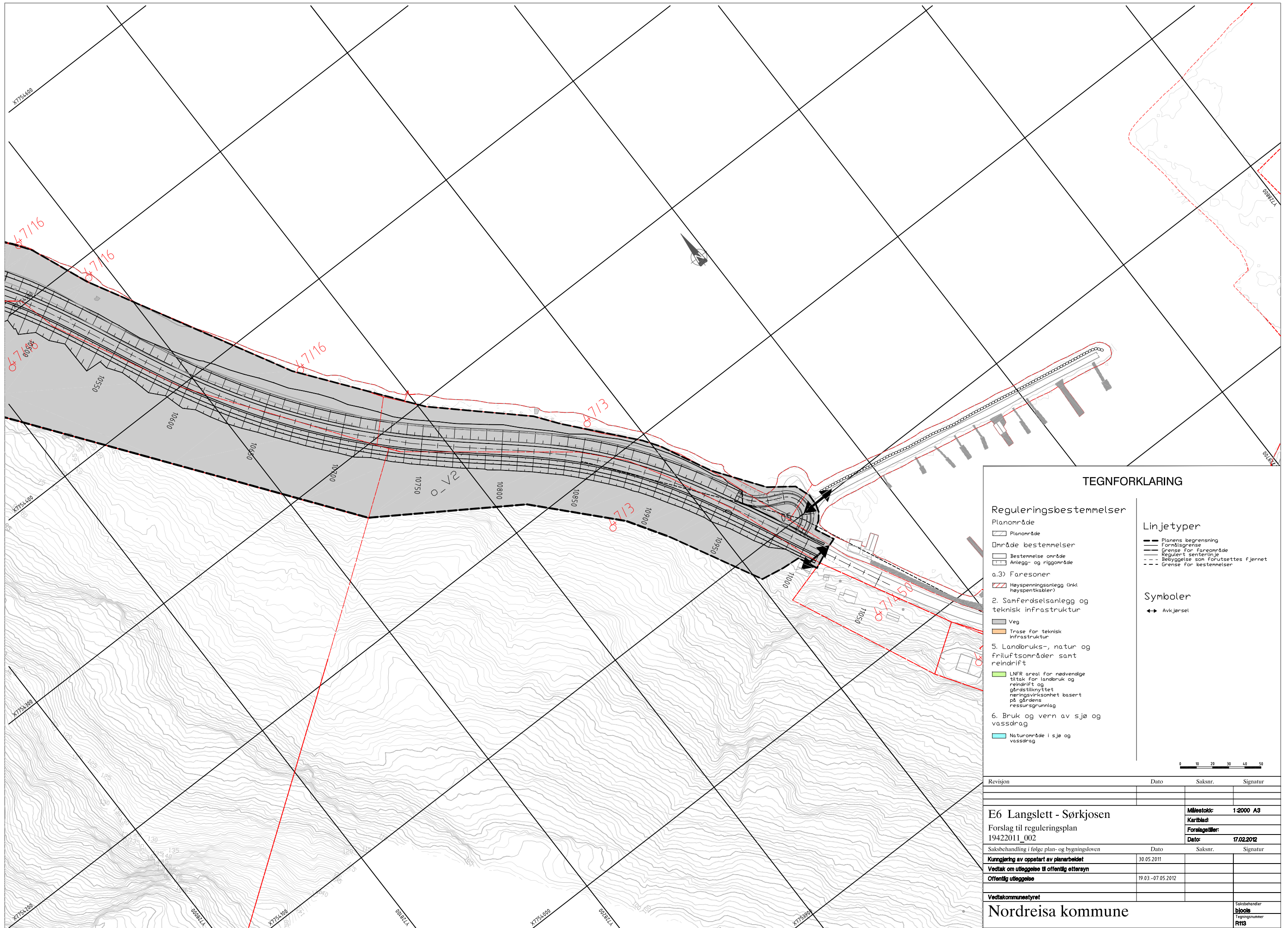
Reguleringsbestemmelser

- Planområde**
- Planområde
- Område bestemmelser**
- Bestemmelse område
 - Anlegg- og riggnråde
- a.3) Faresoner**
- Høyspenningsanlegg (inkl høyspennkabler)
- 2. Samferdselsanlegg og teknisk infrastruktur**
- Veg
 - Trase for teknisk infrastruktur
- 5. Landbruks-, natur og friluftsområder samt reindrift**
- LNFR areal for nødvendige tiltak for landbruk og reindrift og gårdstilknyttet næringsvirksonhet basert på gårdens ressursgrunnlag
- 6. Bruk og vern av sjø og vassdrag**
- Naturområde i sjø og vassdrag

- Linjetyper**
- Planens begrensning
 - Formålsgrense
 - Grense for fareområde
 - Regulert senterlinje
 - Bebyggelse som forutsettes fjernet
 - Grense for bestemmelser
- Symboler**
- Avkjørsel



Revisjon	Dato	Saksnr.	Signatur
E6 Langslett - Sørkjosen Forslag til reguleringsplan 19422011_002			Målestokk: 1:2000 A3 Kartblad: Forlagstittel: Dato: 17.02.2012
Saksbehandling i følge plan- og bygningsloven			
	Dato	Saksnr.	Signatur
Kunngjøring av oppstart av planarbeidet	30.05.2011		
Vedtak om utleggelse til offentlig ettersyn			
Offentlig utleggelse	19.03 - 07.05.2012		
Vedtakkomiteet			
Nordreisa kommune			Saksbehandler blac Fagsnummer R112




TEGNFORKLARING

Reguleringsbestemmelser

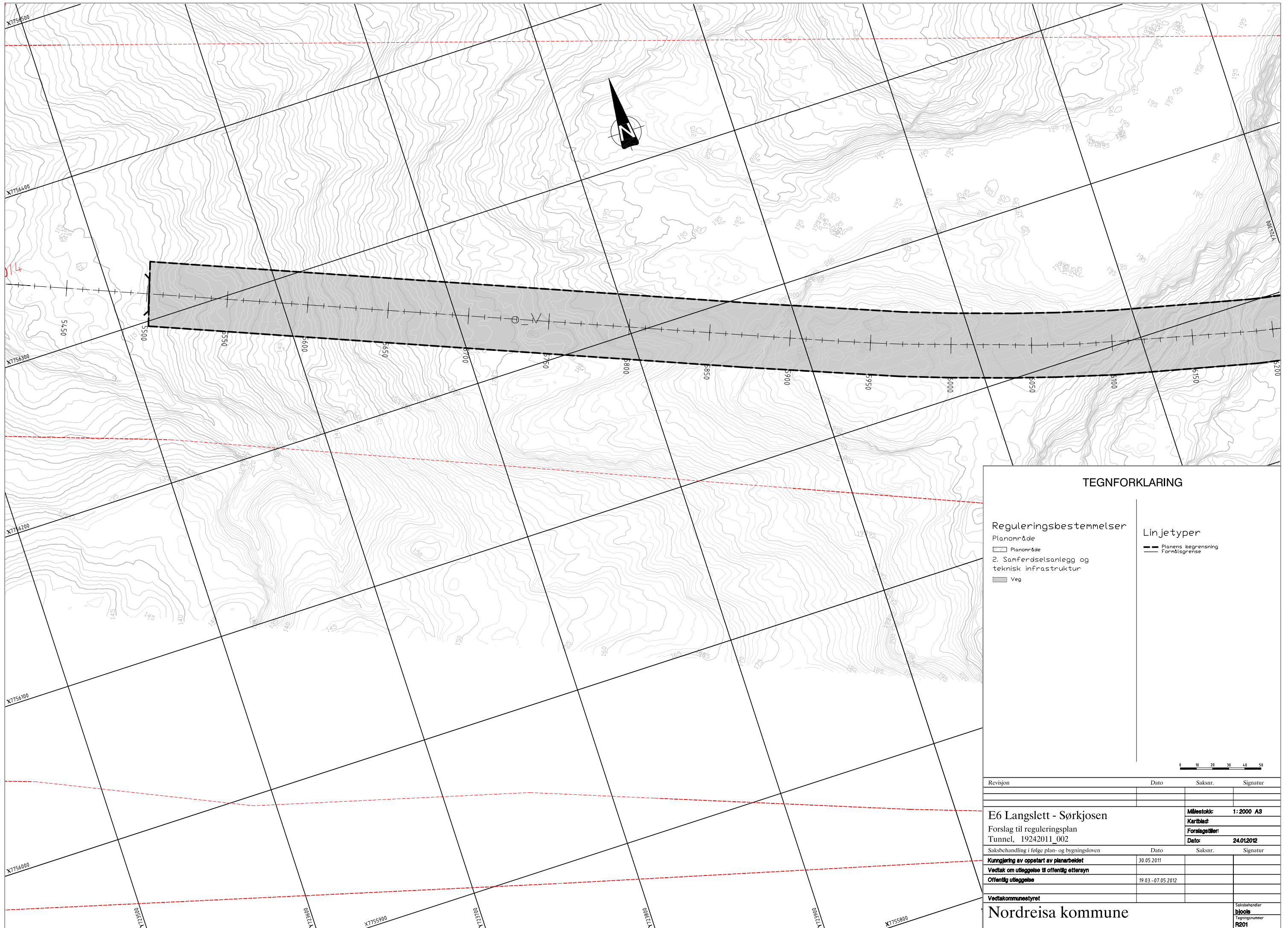
- Planområde
 - Planområde
- Område bestemmelser
 - Bestemmelser område
 - Anlegg- og riggområde
- a.3) Faresoner
 - Høyspeningsanlegg (inkl høyspentkabler)
- 2. Samferdselsanlegg og teknisk infrastruktur
 - Veg
 - Trase for teknisk infrastruktur
- 5. Landbruks-, natur og friluftsområder samt reindrift
 - LNFR areal for nødvendige tiltak for landbruk og reindrift og gårds tilknyttet næringsvirksomhet basert på gårdens ressursgrunnlag
- 6. Bruk og vern av sjø og vassdrag
 - Naturområde i sjø og vassdrag

- #### Linjetyper
- Planens begrensning
 - Formålsgrense
 - Grense for faresområde
 - Regulert senterlinje
 - Bebyggelse som forutsettes fjernet
 - Grense for bestemmelser

- #### Symboler
- Avkjørsel



Revisjon	Dato	Saksnr.	Signatur
E6 Langslett - Sørkjosen Forslag til reguleringsplan 19422011_002			Målestokk: 1:2000 A3 Kartblad: Forelagt/til: Dato: 17.02.2012
Saksbehandling i følge plan- og bygningsloven		Dato	Saksnr.
Kunngjøring av oppstart av planarbeidet	30.05.2011		
Vedtak om utleggelse til offentlig ettersyn	19.03.-07.05.2012		
Offentlig utleggelse			
Vedtakkommunestyret Nordreisa kommune			Saksbehandler bloos Tegningsnummer R113




TEGNFORKLARING

Reguleringsbestemmelser

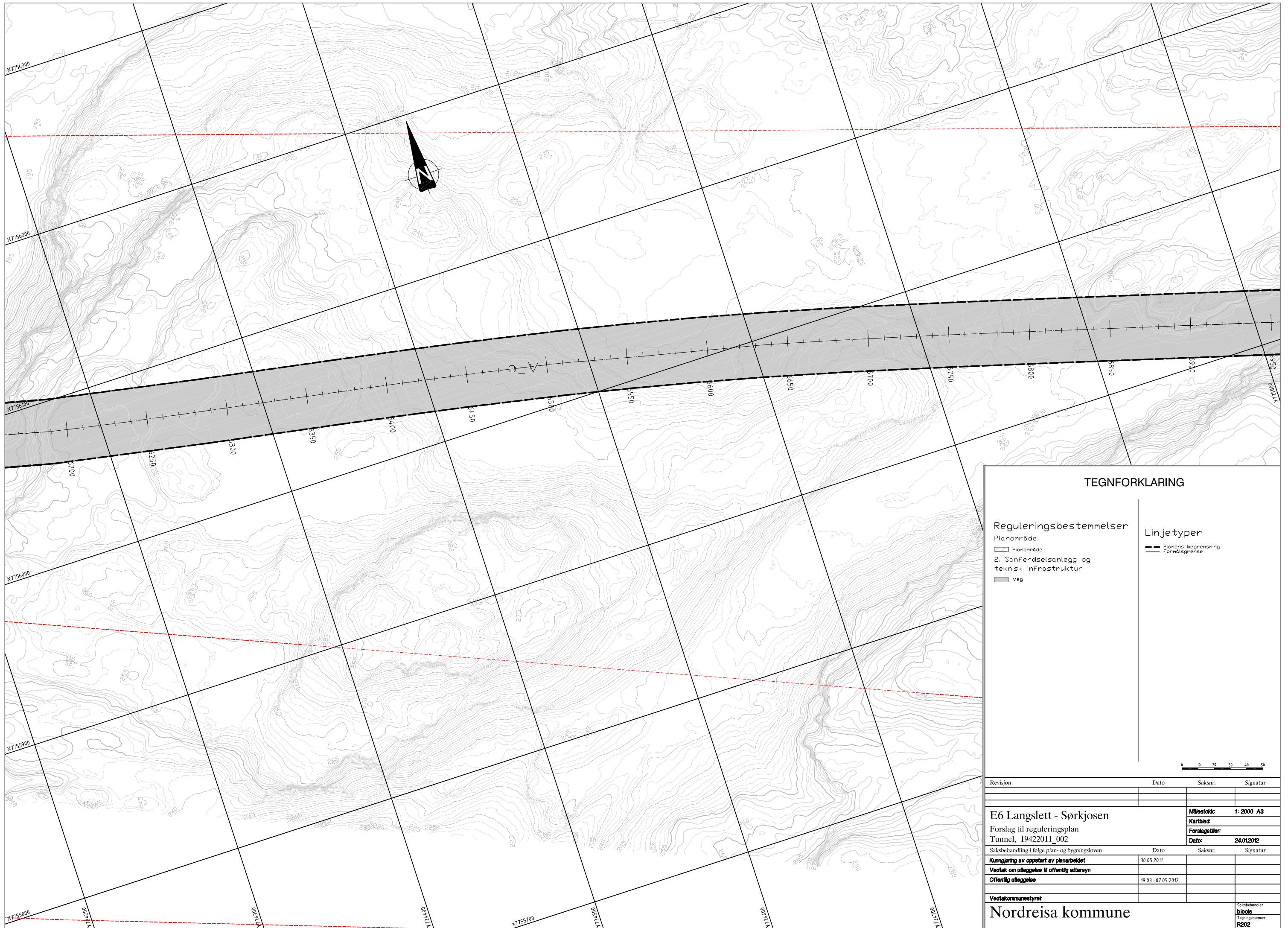
- Planområde
- 2. Samferdselsanlegg og teknisk infrastruktur
- Veg

Linjetyper

- Planens begrensning
- Fornåtgrensning



Revisjon	Dato	Saksnr.	Signatur
E6 Langslett - Sørkjosen Forslag til reguleringsplan Tunnel, 19242011_002			Målestokk: 1:2000 A3 Kartblad: Forslagstiller: Dato: 24.01.2012
Saksbehandling i følge plan- og bygningsloven		Dato	Saksnr.
Kunngjøring av oppstart av planarbeidet	30.05.2011		
Vedtak om utleggelse til offentlig ettersyn			
Offentlig utleggelse	19.03.-07.05.2012		
Vedtakkommunestyret Nordreisa kommune			Saksbehandler bjools Tegningsnummer R201




TEGNFORKLARING

Reguleringsbestemmelser

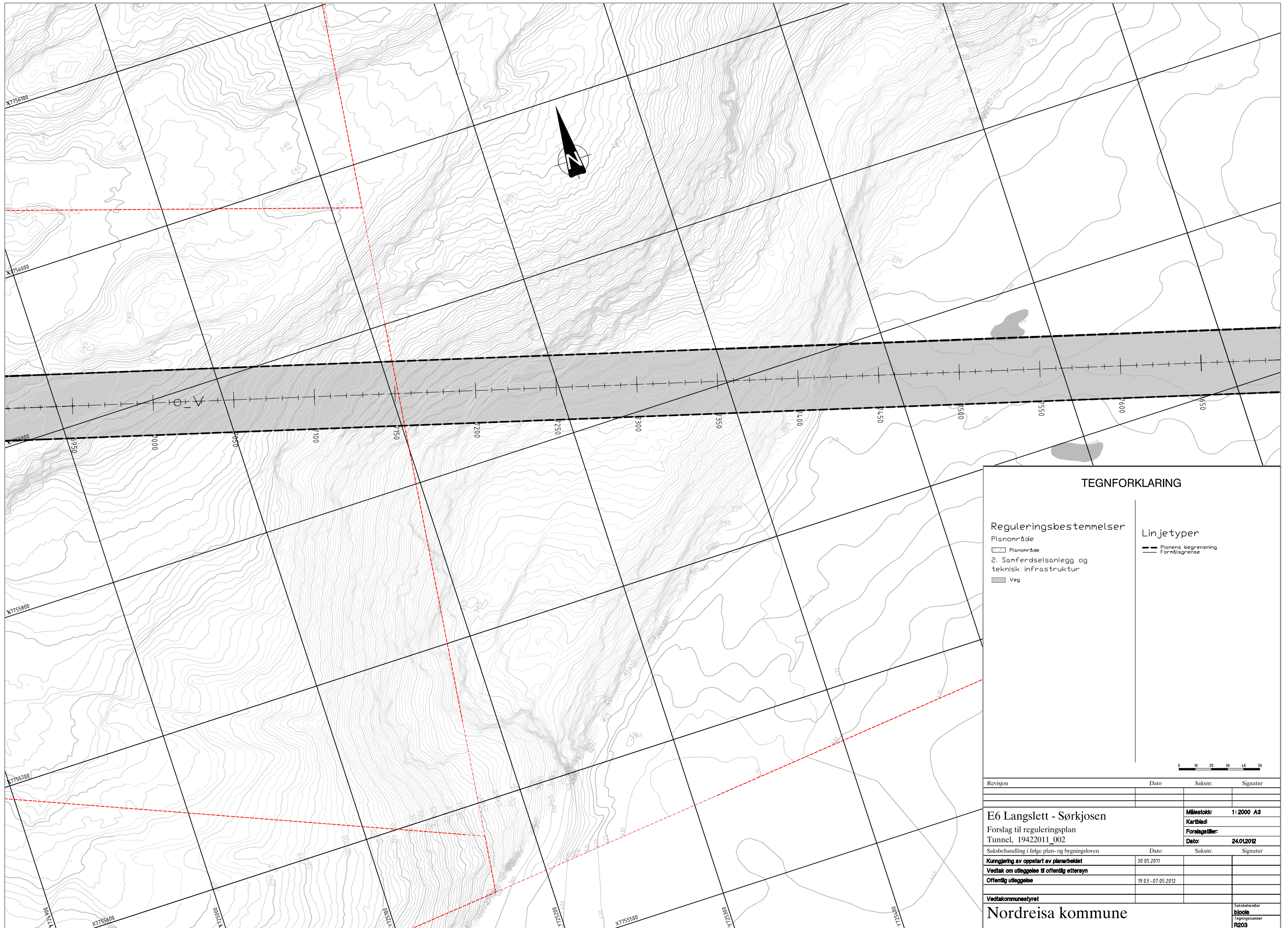
- Planområde
- Planområde
- 2. Samferdselsanlegg og teknisk infrastruktur
- Veg

Linjetyper

- Planens begrensning
- Fornisingsgrense



Revisjon	Dato	Saksnr.	Signatur
E6 Langslett - Sørkjosen Forslag til reguleringsplan Tunnel, 19422011_002			Målestokk: 1: 2000 A3 Kartblad: Forslagstittel: Dato: 24.01.2012
Saksbehandling i følge plan- og bygningsloven	Dato	Saksnr.	Signatur
Kunngjøring av oppstart av planarbeidet	30.05.2011		
Vedtak om utleggelse til offentlig etterseyn			
Offentlig utleggelse	19.03 - 07.05.2012		
Vedtakkommunestyret Nordreisa kommune			Sakshandler blois Tegningsnummer R202




TEGNFORKLARING

Reguleringsbestemmelser

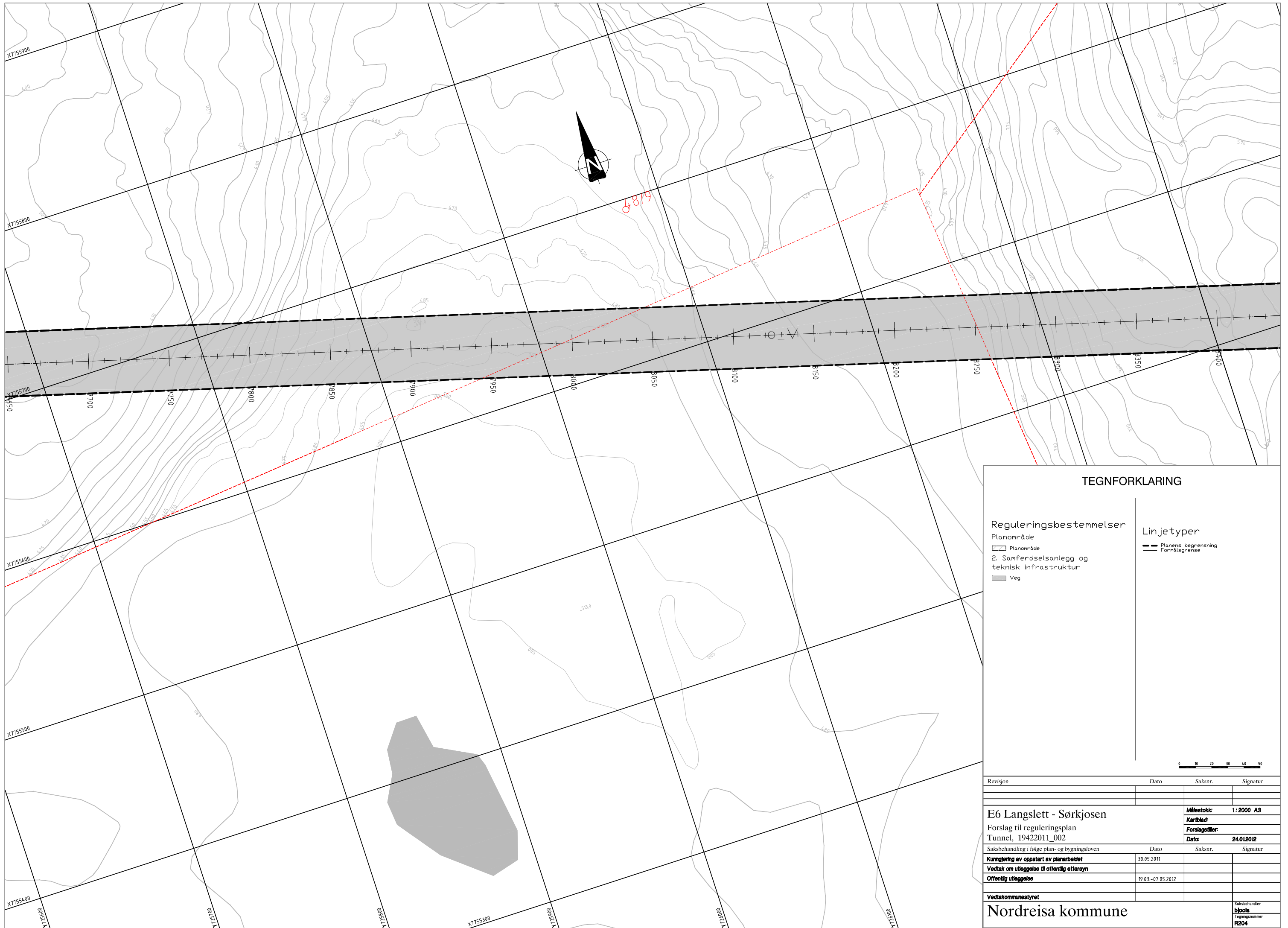
- Planområde
 2. Samferdselsanlegg og teknisk infrastruktur
 Veg

Linjetyper

- Planens begrensning
 Fornølsgrænse



Revisjon	Dato	Saknr.	Signatur
E6 Langslett - Sørkjosen Forslag til reguleringsplan Tunnel, 19422011_002			Målestokk: 1:2000 A3 Kartblad: Forslagstiller: Dato: 24.01.2012
Saksbehandling i følge plan- og bygningsloven	Dato	Saknr.	Signatur
Kunngjøring av oppstart av planarbeidet	30.05.2011		
Vedtatt om utleggelse til offentlig ettersyn			
Offentlig utleggelse	19.03.-07.05.2012		
Vedtakkommunestyret Nordreisa kommune			Sakshandler bloals Tegningsnummer R203



TEGNFORKLARING

Reguleringsbestemmelser

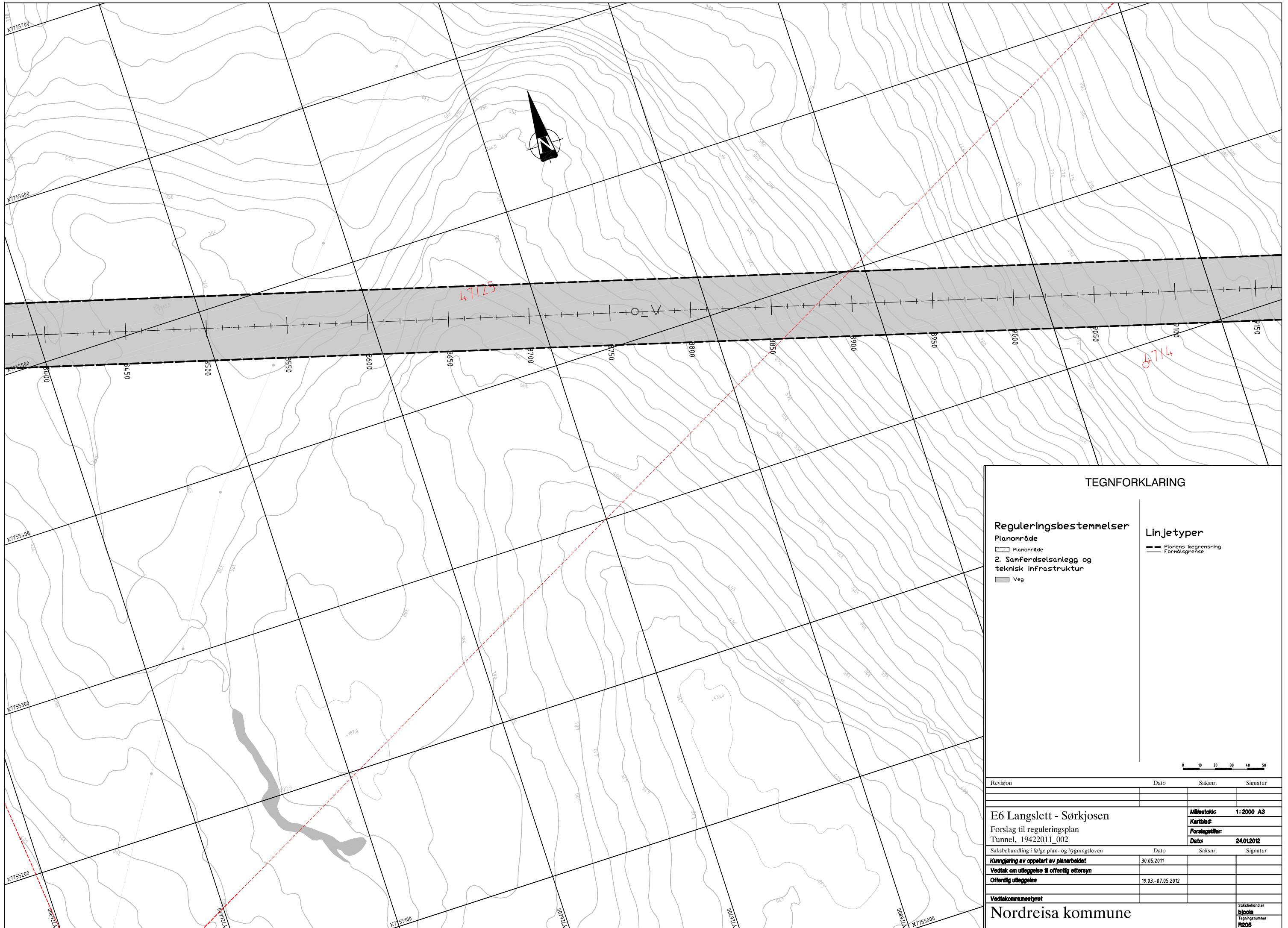
- Planområde
- Planområde
- 2. Samferdselsanlegg og teknisk infrastruktur
- Veg

Linjetyper

- Planens begrensning
- Fornåtsgrense



Revisjon	Dato	Saknr.	Signatur
E6 Langslett - Sørkjosen Forslag til reguleringsplan Tunnel, 19422011_002			Målestokk: 1:2000 A3 Kartblad: Forslagstiter: Dato: 24.01.2012
Saksbehandling i følge plan- og bygningsloven			
Kunngjøring av oppstart av planarbeidet	30.05.2011		
Vedtak om utleggelse til offentlig ettersyn			
Offentlig utleggelse	19.03.-07.05.2012		
Vedtakkommunestyret Nordreisa kommune			Saksbehandler: bjools Tegningsnummer: R204




TEGNFORKLARING

Reguleringsbestemmelser

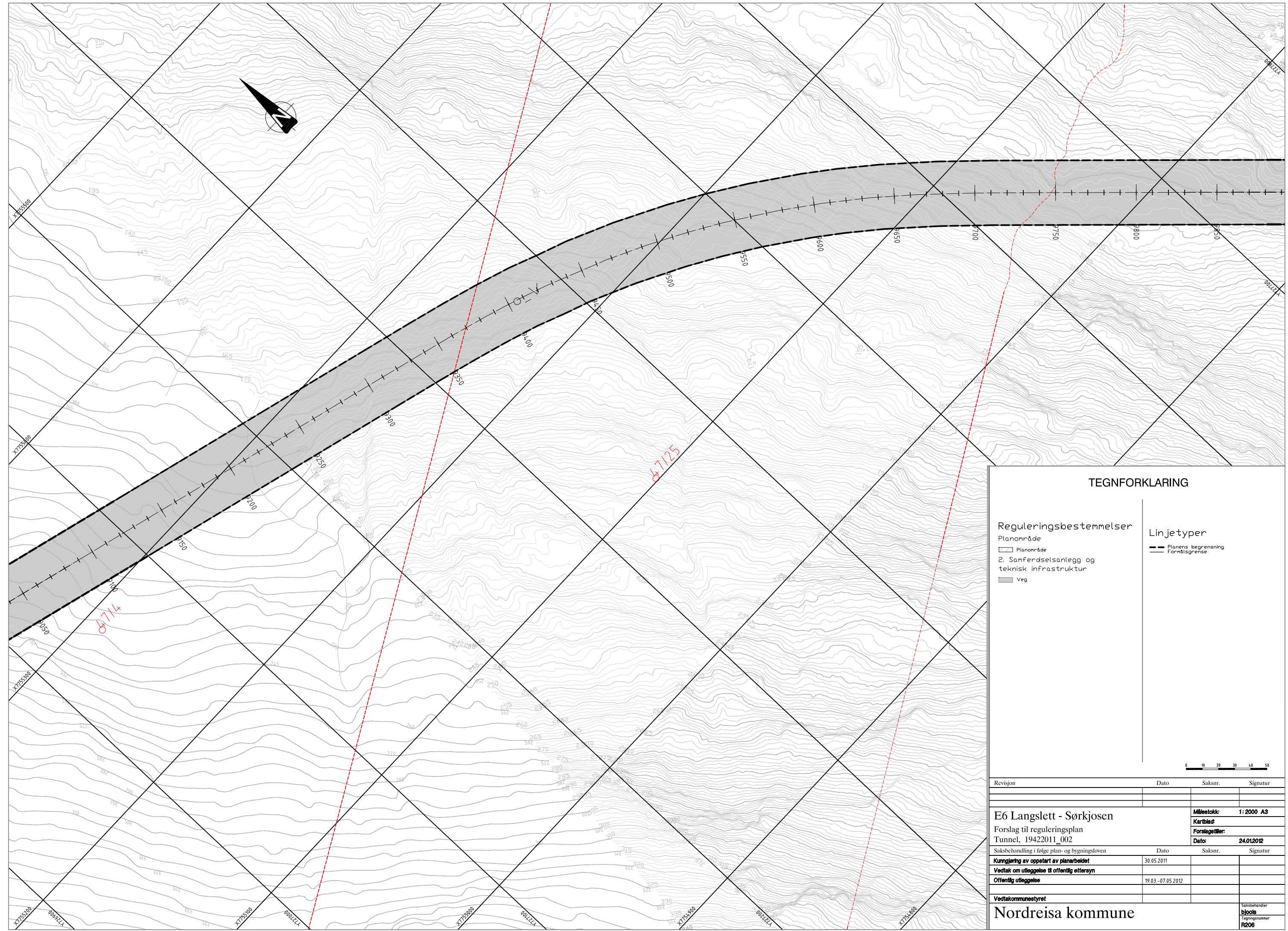
- Planområde
- 2. Samferdselsanlegg og teknisk infrastruktur
- Veg

Linjetyper

- Planens begrensning
- Fornåtsgrense



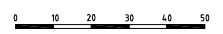
Revisjon	Dato	Saksnr.	Signatur
E6 Langslett - Sørkjosen Forslag til reguleringsplan Tunnel, 19422011_002			Målestokk: 1:2000 A3 Kartblad: Forslagstilt: Dato: 24.01.2012
Saksbehandling i følge plan- og bygningsloven		Dato	Saksnr.
Kunngjøring av oppstart av planarbeidet	30.05.2011		
Vedtak om utleggelse til offentlig ettersyn			
Offentlig utleggelse	19.03.-07.05.2012		
Vedtakkommuneestyret			Saksbehandler
Nordreisa kommune			bloo Tegningsnummer R206



TEGNFORKLARING

- Reguleringsbestemmelser**
- Planområde
 - Planområde
 - 2. Samferdselsanlegg og teknisk infrastruktur
 - Veg

- Linjetyper**
- Planens begrensning
 - Fornislgrens



Revisjon	Dato	Saksnr.	Signatur	
E6 Langslett - Sørkjosen Forslag til reguleringsplan Tunnel, 19422011_002			Målestokk: 1: 2000 A3 Kartblad: Forslagstilt: Dato: 24.01.2012	
Saksbehandling i følge plan- og bygningsloven		Dato	Saksnr.	Signatur
Kunngjøring av oppstart av planarbeidet		30.05.2011		
Vedtak om utleggelse til offentlig etteravn				
Offentlig utleggelse		19.03 - 07.05.2012		
Vedtakkommunestyret Nordreisa kommune			Sakshandler blois Tegningsnummer R206	

