



# Nordreisa kommune

## Reguleringsplan

Hyttefelt GNR 29/9 Storslåtten/Kanuttebakken, Svartfoss





PlanID: 19422008\_006

Dato: 2.4.2008

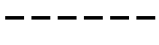

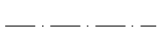

Redigitalisert: 22.1.2015

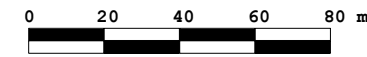
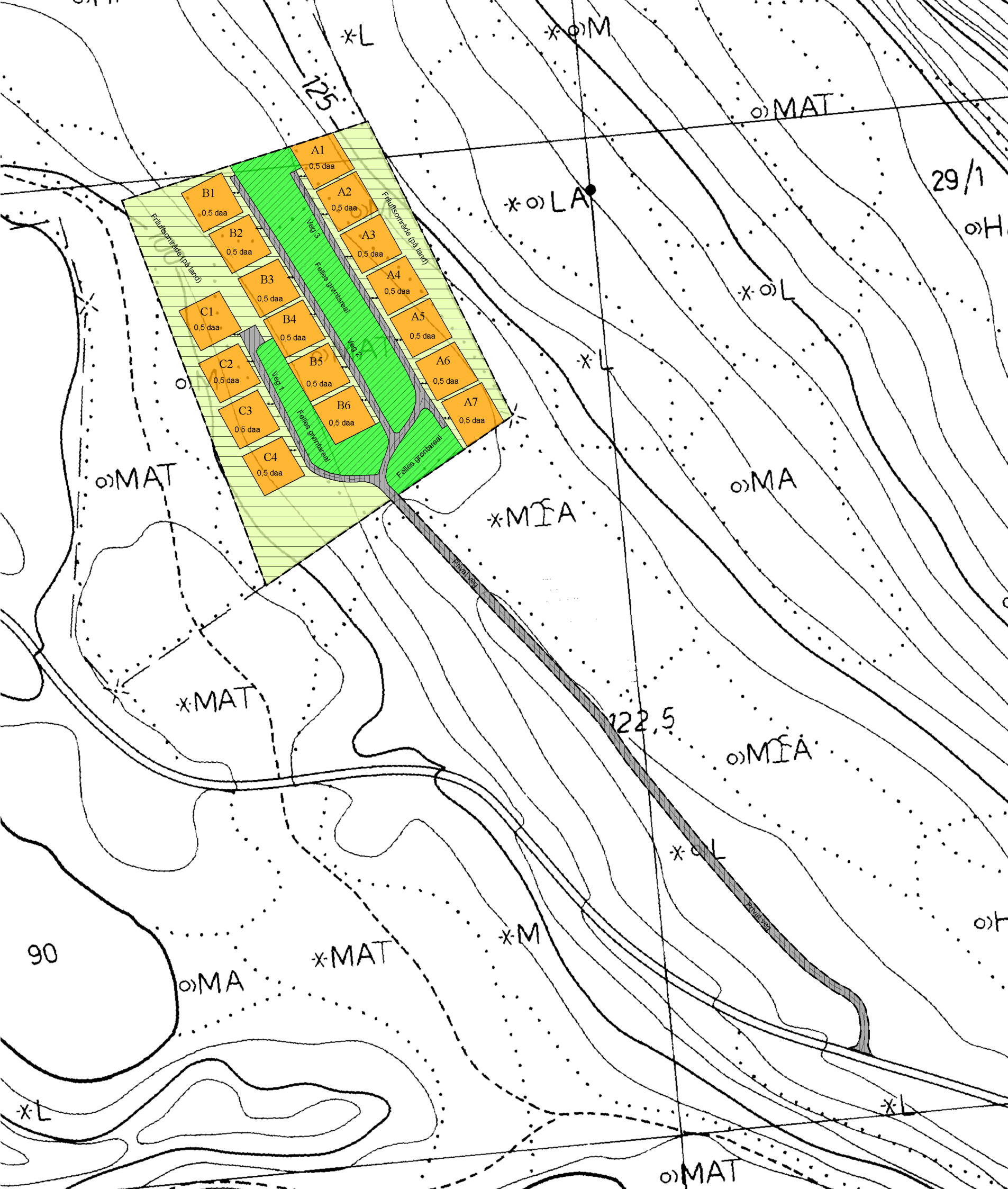
### TEGNFORKLARING

#### Reguleringsplan/Bebyggelsesplan PBL 1985

-  Område for fritidsbebyggelse
-  Privat veg
-  Friluftsområde (på land)
-  Felles grøntanlegg

#### Felles for reguleringsplan PBL 1985 og 2008

-  Planens begrensning
-  Formålsgrense
-  Regulert senterlinje
-  Avkjørsel
- Abc Påskrift feltnavn
- Abc Regulerings- og bebyggelsesplan - påskrift



-  Planens begrensning
-  Grense for arealformål

#### Saksbehandling etter PBL:

	Saksnr.	Dato	Sign.
<b>Kommunestyrets vedtak</b>			
3. gangs behandling i det faste utvalget for plansaker			
2. gangs behandling i det faste utvalget for plansaker	0084/08	1.9.2008	RB
Offenlig ettersyn fra 28.4.2008 til 20.5.2008	08/00308	28.4.2008	RB
1. gangs behandling i det faste utvalget for plansaker	0046/08	21.4.2008	RB
Kunngjøring av oppstart av planarbeidet		10.3.2008	
<b>Planen utarbeidet av:</b>	<b>Plannr.</b>	<b>Tegnr.</b>	<b>Saksbeh.</b>