



Møteinnkalling

Utvalg: Nordreisa næringsutvalg
Møtested: Ordførers møterom, Rådhuset
Dato: 18.09.2019
Tidspunkt: 09:00

Eventuelt forfall må meldes snarest på tlf. 77 58 80 15, eller til postmottak@nordreisa.kommune.no
– ved forfallsmelding på e-post er vil dere motta en bekreftelse på at den er registrert, dersom dere ikke mottar en slik bekreftelse MÅ dere ta kontakt pr. telefon.

Vararepresentanter møter etter nærmere beskjed.

Saksliste

Utv.saksnr	Sakstittel	U.Off	Arkivsaksnr
PS 21/19	Referatsaker		
RS 41/19	Vedtak om driftstilskudd til dagligvarebutikker i utkantstrøk		2016/466
RS 42/19	Informasjon til kommunene i Troms angående lokal vannforvaltning		2019/706
RS 43/19	Søknad om tilskudd til investering i effektive og miljøvennlige havner 2019		2015/1300
RS 44/19	Vedtak – avvisning av søknad om tilskudd til investering i effektive og miljøvennlige havner – Nordreisa kommune		2015/1300
RS 45/19	Svar på søknad om støtte fra kommunalt næringsfond.		2019/850
RS 46/19	15/708 Omorganisering av Statens vegvesen - Uttalelse		2019/879
RS 47/19	T-S-22 EIDSFJORD SJØFARM AS 958023685 AKVAKULTURTILLATELSE FOR MATFISK AV LAKS TIL FORSKNINGSFORMÅL PÅ LOKALITET 13949 HAGEBERGAN OG 16015 RUSSELVA I HHV SKJERVØY OG NORDREISA KOMMUNE		2015/594
RS 48/19	Svar på søknad om støtte	X	2019/756
RS 49/19	Svar på søknad om støtte fra kommunalt næringsfond	X	2019/439
RS 50/19	Svar på søknad om støtte ***** *****	X	2019/557
RS 51/19	Svar på søknad om støtte fra kommunalt næringsfond	X	2019/769
RS 52/19	Svar på søknad om støtte fra kommunalt næringsfond	X	2019/1014
PS 22/19	Landsbymøtet 2019		2016/1234
PS 23/19	Tilsendt tjenesteavtale for 2020 fra Visit Lyngenfjord		2016/1304
PS 24/19	Søknad om støtte fra næringsfondet	X	2019/614
PS 25/19	Ny behandling av søknad med utvidet begrunnelse fra Nordtro AS ifbm søknad om tilskudd til salg av industridelen og bygget i Sørkjosen	X	2019/634

PS 21/19 Referatsaker



Nordreisa kommune
Ráissa suohkan
Raisin komuuni

TROMS FYLKESKommune
Postboks 6600 Langnes
9296 TROMSØ

Att. Karoline Robertsen

Delegert vedtak
Delegert utvalg næringsutvalg - nr. 18/19

Vedtaket er gjort i henhold til delegasjonsreglement gitt av Nordreisa kommunestyre i sak 57/16

Deres ref:	Vår ref (bes oppgitt ved svar):	Løpenr.	Arkivkode	Dato
	2016/466-25	5619/2019	223	03.06.2019

Vedtak om driftstilskudd til dagligvarebutikker i utkantstrøk

Saksopplysninger:

Det foreligger for 2019 søknad om driftstilskudd fra Johs. H Giæver/Havnnes handelssted. Søker oppfyller kriterier som legges til grunn når tilskudd til dagligvareforretninger skal gis.

Vurderinger:

Den økonomiske situasjonen for utkantbutikkene er ikke blitt bedret nevneverdig i forhold til tidligere år.

Johs. H Giæver/Havnnes handelssted er lokalisert med lang avstand til nærmeste alternative dagligvareforretning og har et kundegrunnlag som er for lite til å kunne oppnå lønnsom drift. Butikken utgjør imidlertid en svært viktig funksjon for lokalsamfunnet, og fungerer som et samlingssted og knutepunkt for innbyggerne på Havnnes.

Nordreisa kommune ønsker på bakgrunn av dette å støtte søkeren med et driftstilskudd på kr. 40.000 for 2019, tilsvarende som året før.

Vedtak:

1. Johs. H Giæver/Havnnes handelssted innvilges driftsstøtte på kr. 40.000 fra Nordreisa kommune for 2019.
2. Midlene bevilges fra kommunalt næringsfond.
3. Nordreisa kommune ber om at Troms fylkeskommune bidrar med et likelydende tilskudd, kr. 40.000.

Nordreisa kommune har tatt i bruk [eDialog](#). Med den kan du trygt sende oss brev og dokumenter elektronisk selv om de er unntatt offentlighet.

Vi oppfordrer alle til å ta i bruk ordningen med digital post – for hvert brev du leser digitalt fra oss er du med å bidra til besparelse på ca. 12 kroner. Fordelene er mange – les mer om digital post på vår [hjemmeside](#).

Klageadgang

Vedtaket kan påklages til Nordreisa kommune. Klagefristen er 3 uker regnet fra den dagen da brevet kom fram til påført adressat. Det er tilstrekkelig at klagen er postlagt innen fristens utløp.

Klagen skal sendes skriftlig til den som har truffet vedtaket, angi vedtaket det klages over, den eller de endringer som ønskes, og de grunner du vil anføre for klagen. Dersom du klager så sent at det kan være uklart for oss om du har klaget i rett tid, bes du også oppgi når denne melding kommer frem.

Med vennlig hilsen

Jan F. Fjære
Næringsutvikler
jan.fjaere@nordreisa.kommune.no
77588053

Dette dokumentet er produsert elektronisk, og har derfor ingen signatur.

Vedlegg

- 1 Søknad om tilskudd til drift av dagligvarebutikk i utkantstrøk



Alle kommunene i Troms

v/ rådmann

v/ enhetsleder/fagansvarlig for drikkevann

v/ enhetsleder/fagansvarlig for landbruk

v/ enhetsleder/fagansvarlig avløp

v/ enhetsleder/fagansvarlig miljø/forurensing

v/ enhetsleder/fagansvarlig plan/arealplanlegging

v/ enhetsleder/fagansvarlig kommunale havner

Vår ref.:
19/4841-1
Løpenr.:
38983/19

Saksbehandler:
Matthias Zielke
Tlf. dir.innvalg:
77 78 81 56

Arkiv:
131 SAKSARKIV
Deres ref.:

Dato:
19.06.2019

Informasjon til kommunene i Troms angående kommunal vannforvaltning

Aktuelle hendelser i sammenheng med forurenset drikkevann i en vestlandskommune tydeliggjør i høyeste grad nødvendigheten og viktigheten av god, ansvarsfull og bærekraftig vannforvaltning. Dette gjelder ikke bare drikkevann, men vann generelt som en av de viktigste, om ikke den viktigste naturressursen vi har.

Som vannregionmyndighet for Vannregion Troms koordinerer Troms fylkeskommune regionalt og lokalt vannforvaltningsarbeid. Kommuner har myndighet på flere områder som påvirker vannmiljøet og vannkvaliteten, herunder avløp, landbruk, vannforsyning, miljø, forurensning, kommunale havner og arealplanlegging. Videre har kommuner, sammen med statlige organer, etter plan- og bygningsloven og vannforskriften både en rett og en plikt til å delta i planlegging av regional vannforvaltning. De har også ansvar for å treffe vedtak om gjennomføring av tiltak for å følge opp den regionale vannforvaltningsplan i etterkant, og har derfor et særlig ansvar for å vurdere konsekvensene og påse at oppdateringer av planen som angår eget ansvarsområde ligger innenfor nasjonale føringer.

Mer informasjon om kommunenes roller innenfor lokal og regional vannforvaltning finnes på nettportalen miljokommune.no, nærmere på følgende side:

<http://www.miljokommune.no/Temaoversikt/Vannforvaltning/Vannforvaltning-og-vannforskriften/>

Informasjon om vannforvaltningen i Vannregion Troms finnes under:

<http://vannportalen.no/troms>

Med bakgrunn i dette ønsker Troms fylkeskommune å gjøre kommunene i Troms oppmerksom på følgende:

Nasjonale føringer for arbeidet med oppdatering av de regionale vannforvaltningsplanene

Klima- og miljødepartementet har kunngjort nye *Nasjonale føringer for arbeidet med oppdatering av de regionale vannforvaltningsplanene* 19. mars d.å. Føringene fremhever blant annet at kommunene har et særlig viktig rolle i vannforvaltningsarbeidet. Dette omfatter kunnskapsgrunnlaget, gjennomføring av vannmiljøforbedrende tiltak og arealplanlegging. *Nasjonale føringer for arbeidet med oppdatering av de regionale vannforvaltningsplanene* er vedlagt, men kan også lastes ned på:

<https://www.regjeringen.no/no/aktuelt/vassforvaltning/id2633068/>

Vann i Nasjonale forventninger til regional og kommunal planlegging 2019–2023

Hvert fjerde år legger regjeringen frem nasjonale forventninger til regional og kommunal planlegging for å fremme en bærekraftig utvikling i hele landet. De nasjonale forventningene skal følges opp i fylkeskommunenes og kommunenes arbeid med planstrategier og planer, og legges til grunn for statlige myndigheters medvirkning i planleggingen.

Temaet "vann" har fått en tydeligere plass i det nye dokumentet og omtales blant annet i kapittel 2.2 *Et samfunn med lave utslipp, som er trygt og tilpasset klimaendringene* og kapittel 2.3 *Aktiv forvaltning av natur- og kulturminneverdier*. Dokumentet finnes i sin helhet på følgende nettside:

<https://www.regjeringen.no/no/dokumenter/nasjonale-forventninger-til-regional-og-kommunal-planlegging-20192023/id2645090/>

Klimatilpasning i vannforvaltningen

Statlige planretningslinjer (SPR) for klima- og arealplanlegging og klimatilpasning ble fastsatt i september 2018. Formålet er bl.a. å sikre at klimatilpasning ivaretas som hensyn i planlegging etter plan- og bygningsloven, og er derfor også av betydning for kommunal planlegging.

Noen eksempler for punkter om klimatilpasning i planretningslinjene med relevans for arbeidet med å revurdere og oppdatere vannforvaltningsplanene:

- Når konsekvensene av klimaendringene vurderes, skal høye alternativer fra nasjonale klimaframskrivninger legges til grunn. Dette er nærmere forklart i veiledere og i de fylkesvise klimaprofilene som er utarbeidet. Klimaprofilene vil være en viktig del av kunnskapsgrunnlaget.

- Spesielt våtmarker, myrer, elvebredder og skog som kan dempe effektene av klimaendringer er viktige å ivareta i arealplanleggingen.
- Det bør legges vekt på gode og helhetlige løsninger og ivaretagelse av økosystemer og arealbruk med betydning for klimatilpasning, som også kan bidra til økt kvalitet i uteområder. Planer skal ta hensyn til behovet for åpne vannveier, overordnede blågrønne strukturer, og forsvarlig overvannshåndtering.
- Bevaring, restaurering eller etablering av naturbaserte løsninger (slik som eksisterende våtmarker og naturlige bekker eller nye grønne tak og vegger, kunstige bekker og basseng mv.) bør vurderes. Dersom andre løsninger velges, skal det begrunnes hvorfor naturbaserte løsninger er valgt bort.

Statlige planretningslinjer for klima- og energiplanlegging og klimatilpasning kan leses og lastes ned her: <https://lovdata.no/forskrift/2018-09-28-1469>

Tilsynsaksjon om avløpsvann

Miljødirektoratet og Fylkesmannen gjennomfører en landsdekkende tilsynsaksjon i 2019. De skal kontrollere hvordan kommunene håndterer sin myndighet knyttet til kommunalt avløpsvann.

Dette kommunetilsynet vil kontrollere at kommuner oppfyller sine plikter som forurensningsmyndighet etter forurensningsforskriftens kapittel 13. Det omfatter krav til utslipp av kommunalt avløpsvann fra mindre tettbebyggelser.

Tilsynet og egenvurderinger dreier seg om utslipp fra tettbebyggelser likt eller større enn 1000 pe innenfor følsomt og normalt område, men Fylkesmannen kan velge å se på mindre utslipp dersom det går til resipienter som er særlig sårbare eller har kjente brukerkonflikter knyttet til seg.

Tilsynet er en arena for å lære og veilede. Flere kommuner skal vurdere hvordan de oppfyller sine plikter som forurensningsmyndighet. Kommunetilsynet skal bidra til et oppdatert kunnskapsgrunnlag om kommunens utfordringer på området, være et grunnlag for å vurdere situasjonen og identifisere behov for mer veiledning. Eventuelt kan dette munne ut i en revisjon av forurensningsforskriften del 4.

Aksjonen gjennomføres fra 1. mai til 30. november 2019. Fylkesmannen legger selv plan for når tilsynet med de respektive kommunene skal gjennomføres innenfor aksjonsperioden.

Lokal og regional vannforvaltning

Troms fylkeskommune har som vannregionmyndighet ansvaret for koordinering av vannforvaltningsarbeid på regionalt nivå. For å legge til rette for lokalt vannforvaltningsarbeid og for veiledning av og bistand til kommuner innenfor dette feltet er det blitt opprettet to stillinger som vannområdekoordinator i Troms. **Om det ikke er allerede etablert kontakt mellom de ulike enhets- og fagansvarlige i kommunen og den respektive vannområdekoordinator bes fagansvarlige i hver enkelt kommune om å ta kontakt med den vannområdekoordinator som har ansvar for kommunen. Vannområdekoordinator vil siden følge opp i forhold til det videre arbeidet.**

Viktor Lavik, vannområdekoordinator Sør-/Midt-Troms

Viktor.lavik@lenvik.kommune.no, mobil 480 47 237

Med ansvar for Berg, Dyrøy, Lenvik, Sørreisa, Torsken, Tranøy, Balsfjord, Bardu, Målselv, Gratangen, Harstad, Ibestad, Kvæfjord, Lavangen, Salangen, Skånland kommuner.

Jan Arvid Holmgren, vannområdekoordinator Nord-Troms

Jan.Arvid.Holmgren@nordreisa.kommune.no, mobil 417 06 119

Med ansvar for Balsfjord, Karlsøy, Tromsø, Storfjord, Kåfjord, Lyngen, Nordreisa, Skjervøy og Kvænangen kommuner.

Med vennlig hilsen

Gunnar Davidsson
avdelingsleder

Matthias Zielke
Seniorrådgiver

Dette dokumentet er godkjent elektronisk og krever ikke signatur.

Kopi:

Viktor Lavik, Vannområdekoordinator Sør-/Midt-Troms, Lenvik kommune, 9306 Finnsnes (e-post)

Jan Arvid Holmgren, Vannområdekoordinator Nord-Troms, Nordreisa kommune 9156 Storslett (e-post)

SØKNAD OM TILSKUDD TIL INVESTERING I EFFEKTIVE OG MILJØVENNLIGE HAVNER 2019



KYSTVERKET

1. Informasjon om søker	
Foretakets navn:	Nordreisa kommune
Postadresse:	Postboks 174, 9156 Storslett
Foretakets størrelse:	Årlig omsetning siste året: - Antall ansatte: -
Organisasjonsnummer:	943 350 833
Kontaktperson:	Navn: Hilde Henriksen Telefon: 7758 8043 / 489 94 244 E-post: hilde.henriksen@nordreisa.kommune.no
Ved innsendelse av denne søknaden bekrefter søker at følgende vilkår for å kunne motta støtte er oppfylt:	
<p>Tilskudd kan bare gis til havner som er allment tilgjengelige.</p> <p>Dersom konsesjonskontrakter eller andre oppdrag tildeles tredjepart når det gjelder å bygge, oppgradere, drifte og leie støttet havneinfrastruktur, må tildelingen skje på et konkurransemessig, transparent, ikke-diskriminerende grunnlag uten andre forbehold.</p> <p>Infrastrukturen det gis tilskudd til skal gjøres tilgjengelig for interesserte brukere på like og ikke-diskriminerende markedsvilkår.</p> <p>Støtte kan ikke gis til foretak i vanskeligheter eller til foretak med en utestående tilbakebetalings sak mot seg¹.</p>	
Signering:	
Sted/dato: Storslett, 31. mai 2019	
	
Underskrift søker: Hilde Henriksen, havnesjef og virksomhetsleder anleggsdrift	

2. Informasjon om prosjektet	
2.1. Beliggenhet:	Sted: Sørkjosen i Nordreisa kommune Gnr/bnr: 47/137
2.2. Beskrivelse av prosjektet:	Nordreisa kommune som havneeier ønsker å gjennomføre et mudringsprosjekt i Sørkjosen havn. Målet med prosjektet er å gi havnen større dybde, slik at den kan betjene større skip, som gjør at mer gods til og fra Nordreisa og distriktet rundt kan overføres fra vei til kjøll. Prosjektet har karakter av å være vedlikeholdsmudring. Området er regulert og bygd ut som kommunal havn. Prosjektet samsvarer således med formålene i gjeldende kommuneplan, reguleringsplan og kystsoneplan. (se vedlegg 1)
2.3. Start- og sluttdato:	01.07.2019 – 10.11.2019

3. Informasjon om prosjektkostnadene	
3.1. Oversikt over prosjektkostnader, inkludert en oversikt over kostnader som anses å være støtteberettigede kostnader	<p>Kommunen har innhentet et kostnadsoverslag for mudringsprosjektet fra Sweco, som har kostnadsberegnet prosjektet i Sørkjosen havn til kr. 4.598.891 (se vedlegg nr. 2).</p> <p>Vi gjør oppmerksom på at kostnadsoverslag og prosjektbeskrivelse i tillegg til Sørkjosen havn også inkluderer Oksfjord havn, fordi kommunen skal gjennomføre dette arbeidet der. Vi gjør imidlertid oppmerksom på at søknaden til Kystverket kun gjelder kostnadene til mudring av havna i Sørkjosen.</p>
3.2. Oversikt over all annen offentlig støtte som kan knyttes til de støtteberettigede kostnadene som skal inngå i prosjektet	Nordreisa kommunes egenandel vil være eneste støtte til prosjektet utover tilskuddet fra Kystverket.
3.3. Den offentlige finansieringen, i form av tilskudd, som kreves for prosjektet	Nordreisa kommune søker om kr. 3.679.113 i tilskudd fra Kystverket (80% av tiltakets totalkostnad). Den resterende delen av totalkostnaden dekkes over kommunens midler.
3.4. Oversikt over forventede økte inntekter og/eller kostnadsreduksjoner fordelt pr. år som følge av tiltaket (investeringsanalyse)	<p>Da mudringsprosjektet har som mål å få til dybdeforhold som gjør det mulig for større skip enn i dag å anløpe Sørkjosen havn, blir det umulig å fylle ut en realistisk investeringsanalyse, som det her inviteres til. Den viktigste faktoren bak søknaden er å avlaste en meget utsatt FV866 ved å overføre så mye gods som mulig fra vei til kjøll, som da kan anløpe Sørkjosen i stedet for Skjervøy, og dermed unngå denne veitransporten for dette godset. I Nord-Troms pågår samarbeidsprosjektet «Mer gods på sjø i Nord-Troms», og dette prosjektet deltar Nordreisa kommune aktivt i. I forarbeidene til prosjektet står følgende: «I Nordreisa har Felleskjøpet regulære anløp som kanskje kan utvikles videre i samråd med rederiet og Felleskjøpet». Forutsetningen for å få dette til er at havna mudres opp til å kunne betjene aktuelle skip. I dag er ikke det mulig.</p> <p>Dersom vi skal kunne få frem en realistisk og troverdig investeringsanalyse må vi gå i grundig dialog med aktuelle transportører for å få frem korrekte tall. Det har ikke fristen for denne søknaden gitt anledning til, men vi ettersender gjerne slike tall dersom det er ønskelig.</p>
3.5. Beskrivelse av prosjektets forventede effekter på effektivitet i logistikkjeden, klima, miljø og godsoverføring	<p>Nordreisa er arealmessig og befolkningsmessig den største kommunen i Nord-Troms regionen, med rundt 4.900 innbyggere. Kommunen har det seneste året deltatt i regionens samarbeidsprosjekt «Mer gods på sjø i Nord-Troms», som er delvis finansiert av Kystverket. Dette prosjektet har bl.a. kartlagt alle havner i regionen. I Nordreisa er Sørkjosen den eneste industri-kai i bruk.</p> <p>Havna i Sørkjosen har en stor fordel kontra andre aktive havner i Nord-Troms, ved at den er lokalisert kun et par hundre meter fra E6 og med god adkomstvei til denne. I dag anløpes havna i Sørkjosen kun</p>

	<p>sporadisk av skip med last til Nordreisa, samt førskip o.l. som betjener havbruksnæringen i Nord-Troms.</p> <p>Fra kommunens og næringslivets side er det et stort ønske at havna kunne betjene en betydelig større godstrafikk, men dybdeforholdene forhindrer dette. Dette kan illustreres av at rederiet EIMSHIP har registrert Sørkjosen som en ikke-havn. NTS ASA, som bl.a. anløper Sørkjosen havn med sine førship forteller at deres skip ved lavvann når bunnen og krenger ved kai. Dette er en uholdbar situasjon for en kystkommune å kunne tilby de godsartøy som betjener denne delen av kysten.</p> <p>En ønsket utbedring av Sørkjosen havn vil gjøre den tilgjengelig for flere skipsanløp, slik at mer gods kan transporteres til og fra Nordreisa på kjøll og ikke på vei. Slik dette i altfor stor utstrekning foregår nå, er at gods kommer på kjøll til Skjervøy og transporteres videre på en svært belastet FV866. En velfungerende havn i Sørkjosen i betydelig grad avlaste FV866 mellom Langslettkrysset og Skjervøy, som er en 30 minutters kjøretur via den meget belastede Maursundtunellen og den like belastede og lite tidsmessige ett-felts-brua til Skjervøy.</p> <p>I følge Norlines vil en utbedret havn i Sørkjosen som kan betjene deres skip gi grunnlag for mer overføring av gods fra vei til sjø, se vedlagte uttalelse som vedlegg 3.</p> <p>Nordreisa kommune ønsker å være en pådriver i forhold til en slik utvikling, og er derfor med som deltaker i del 2 av havnesamarbeidet i Nord-Troms, som bl.a. har som formål å flytte mer gods til og fra regionen fra vei til sjø.</p>
<p>3.6. Informasjon om faktiske ventetider for skip og kjøretøy, samt forventede tidsbesparelser for skip og kjøretøy som følge av investeringen</p>	<p>Den havnen i Nord-Troms som i dag hovedsakelig benyttes til lossing og lasting av gods i Nord-Troms er på Skjervøy. For gods som skal ut av Skjervøy kommune, må dette over på en sterkt belastet veistrekning (FV866) med en kjøretid på rundt en halv time. Ved større utbyggingsprosjekter de senere år i Nordreisa og nabokommunene har vi sett at betydelige mengder gods, særlig store og tunge enheter har blitt losset på Skjervøy for å bli fraktet videre med trailer til bestemmelsesstedet i disse kommunene. Dersom Sørkjosen i stedet kunne brukes som havn for disse leveransene ville fylkesveien bli spart for mye belastning. Transporten på vei ville i stedet gå rett ut på E6 mot sitt bestemmelsessted på fastlandet. Det vil ha en betydelig effekt på logistikkforholdene (30 minutters kjøretid på fylkesveien pr. trailer), og ikke minst i forhold til trafiksikkerheten og miljøet.</p> <p>Nå med Sørkjostunellen er E6 blitt kvitt en av de tidligere store flaskehalsene gjennom Nord-Troms. Særlig for tungtransporten har strekningen over Sørkjosfjellet vært problematisk vinterstid. Nå er ikke dette lenger situasjonen. Tunellinnløpet fra nord ligger kun noen få hundre meter unna havna i Sørkjosen.</p>

Spesifikasjon av vedlegg:

1. Arealplan og kystsoneplan som omhandler området, pkt. 2.2.
 2. Kostnadsoverslag fra Sweco, pkt. 3.1.
 3. Uttalelse fra Norlines, pkt. 3.5.
 4. Notat – mudringsprosjekt fra Sweco, pkt. 2.2.
 5. Kart over havna i Sørkjosen med mudringsområde, pkt. 2.2.
-



Nordreisa kommune
 Kommuneplanens arealdel 2013-2025
 Kartutsnitt: Hjelnes

TEGNFORKLARING PBL § 20-4

Bebyggelse og anlegg (PBL §11-7, nr. 1)

Nåværende	Framtidig	Beskrivelse
[Yellow]	[Yellow]	Boligbebyggelse
[Orange]	[Orange]	Fritidsbebyggelse
[Brown]	[Brown]	Sentrumsformål
[Light Blue]	[Light Blue]	Forretnings
[Pink]	[Pink]	Tjenesteyting
[Purple]	[Purple]	Fritids- og turistformål
[Dark Purple]	[Dark Purple]	Næringsbebyggelse
[Green]	[Green]	Kretsareal
[Light Green]	[Light Green]	Andre typer bebyggelse
[Dark Green]	[Dark Green]	Grav og urnelund
[Yellow/Black Hatched]	[Yellow/Black Hatched]	Kombinert bebyggelse og anleggsformål

Samferdselsanlegg og teknisk infrastruktur (PBL §11-7, nr. 2)

[Grey]	[Grey]	Samferdselsanlegg og teknisk infrastruktur
[Light Grey]	[Light Grey]	Veg
[Dark Grey]	[Dark Grey]	Lufthavn
[Blue]	[Blue]	Havn
[Red]	[Red]	Hovednett for sykkel
[Dark Grey]	[Dark Grey]	Parkering
[Light Grey]	[Light Grey]	Kombinerte samferdselsanlegg og teknisk infrastruktur

Grønnstruktur (PBL §11-7, nr. 3)

[Light Green]	[Light Green]	Naturrområde
[Green]	[Green]	Frømråde
[Dark Green]	[Dark Green]	Park

Landbruks-, natur- og friluftslivformål samt reinndrift (PBL §11-7, nr. 5)

[Light Green]	[Light Green]	LNFR-areal
[Green]	[Green]	LNFR-areal, Spredt næringsbebyggelse

Bruk og vern av sjø og vassdrag, med tilhørende strandsone (PBL §11-7, nr. 6)


[Blue]	[Blue]	Småbåthavn - fremtidig
--------	--------	------------------------

Hensynssoner (PBL §11-8)

[Dashed Line]	[Dashed Line]	Delingsgrense
[Dotted Line]	[Dotted Line]	Delingsgrense-Reguleringsplan skal fortsatt gjelde
[Thick Dashed Line]	[Thick Dashed Line]	Planens begrensning
[Thin Dashed Line]	[Thin Dashed Line]	Grense for arealformål

Saksbehandling etter PBL:

Dato	Utvalg	Vedtatt	Status
27. juni 2013	Driftsutvalget	Sendes på høring	Høringstidst 1. oktober
9. desember 2013	Driftsutvalget	Sendes på høring	Høringstidst 31. januar



Tegnforklaring

Kommuneplan/Kommunedelplan PBL		Felles for kommuneplan PBL 1985 og		Reguleringsplan/Bebyggelsesplan PBL		Reguleringsplan PBL 2008	
	Faresone grense		Ferdseil - fremtidig		Område for boliger med tilhørende s		Sikringsonegrense
	Faresone - Ras- og skredfare		Småbåthavn - fremtidig		Frittliggende småhusbebyggelse		Angitthensyngrense
	Faresone - Flomfare		Fiske - nåværende		Konsentrert småhusbebyggelse		Angitthensyngrense
	Sikringsonegrense		Planområde		Område for forretning		Sikringsone - Andre sikringssoner
	Sikringsone - Nedslagsfelt drikkevan		Planens begrensning		Område for industri/lager		Angitthensyngrense
	Sikringsone - Andre sikringssoner		Grense for arealformål		Område for fritidsbebyggelse		Angitthensyngrense
	Angitthensyngrense		Farled - nåværende		Område for offentlige bygninger (st.		Angitthensyngrense
	Angitthensyngrense - Hensyn landbruk		Påskrift områdenavn		Offentlig barnehage		Angitthensyngrense
	Angitthensyngrense - Hensyn reindrift		Abc		Offentlig undervisning (skole, univei		Angitthensyngrense
	Angitthensyngrense - Bevaring naturm		Abc		Offentlig institusjon (sykehus, alder		Angitthensyngrense
	Båndlegginggrense		Kommune(del)plan - påskrift		Offentlig kirke		Angitthensyngrense
	Båndlegging etter lov om naturvern		Reguleringsplan/Bebyggelsesplan PBL		Almennyttig barnehage		Angitthensyngrense
	Båndlegging etter andre lover - nåvæ		Formålspunkt		Almennyttig undervisning (skole, un		Angitthensyngrense
	Detaljeringsgrense		Område for boliger med tilhørende s		Almennyttig institusjon (sykehus, al		Angitthensyngrense
	Detaljeringsone-Reguleringsplan sl		Frittliggende småhusbebyggelse		Almennyttig forsamlingslokale (grer		Angitthensyngrense
	Bestemmelseområde		Konsentrert småhusbebyggelse		Almennyttig administrative bygg		Angitthensyngrense
	Bestemmelsegrense		Område for forretning		Almennyttig med tilhørende anlegg		Angitthensyngrense
	Boligbebyggelse - nåværende		Område for industri/lager		Hotell med tilhørende anlegg		Angitthensyngrense
	Boligbebyggelse - fremtidig		Område for fritidsbebyggelse		Garasjeanlegg		Angitthensyngrense
	Forretning - nåværende		Område for offentlige bygninger (st.		Landbruksområder		Angitthensyngrense
	Forretninger- fremtidig		Offentlig barnehage		Område for jord- og skogbruk		Angitthensyngrense
	Tjenesteyting - nåværende		Offentlig undervisning (skole, univei		Område for jord- og skogbruk		Angitthensyngrense
	Fritids- og turistformål - nåværende		Offentlig institusjon (sykehus, alder		Område for jord- og skogbruk		Angitthensyngrense
	Fritids- og turistformål - fremtidig		Offentlig kirke		Område for jord- og skogbruk		Angitthensyngrense
	Næringsbebyggelse - nåværende		Offentlig barnehage		Område for jord- og skogbruk		Angitthensyngrense
	Næringsbebyggelse - fremtidig		Offentlig undervisning (skole, un		Område for jord- og skogbruk		Angitthensyngrense
	Andre typer bebyggelse - nåværende		Offentlig institusjon (sykehus, al		Område for jord- og skogbruk		Angitthensyngrense
	Kombinert bebyggelse og anleggsfc		Offentlig forsamlingslokale (grer		Område for jord- og skogbruk		Angitthensyngrense
	Samferdselsanlegg og teknisk infra		Almennyttig administrative bygg		Område for jord- og skogbruk		Angitthensyngrense
	Samferdselsanlegg og teknisk infra		Almennyttig med tilhørende anlegg		Område for jord- og skogbruk		Angitthensyngrense
	Veg - nåværende		Hotell med tilhørende anlegg		Område for jord- og skogbruk		Angitthensyngrense
	Veg - fremtidig		Garasjeanlegg		Område for jord- og skogbruk		Angitthensyngrense
	Lufthavn - nåværende		Landbruksområder		Område for jord- og skogbruk		Angitthensyngrense
	Lufthavn - fremtidig		Område for jord- og skogbruk		Område for jord- og skogbruk		Angitthensyngrense
	Havn - nåværende		Område for jord- og skogbruk		Område for jord- og skogbruk		Angitthensyngrense
	Havn - fremtidig		Område for jord- og skogbruk		Område for jord- og skogbruk		Angitthensyngrense
	Hovednett for sykkel - fremtidig		Område for jord- og skogbruk		Område for jord- og skogbruk		Angitthensyngrense
	Parkering - nåværende		Område for jord- og skogbruk		Område for jord- og skogbruk		Angitthensyngrense
	Parkering - fremtidig		Område for jord- og skogbruk		Område for jord- og skogbruk		Angitthensyngrense
	Naturområde - fremtidig		Område for jord- og skogbruk		Område for jord- og skogbruk		Angitthensyngrense
	Friområde - nåværende		Område for jord- og skogbruk		Område for jord- og skogbruk		Angitthensyngrense
	Park - fremtidig		Område for jord- og skogbruk		Område for jord- og skogbruk		Angitthensyngrense
	LNFR-areal - nåværende		Område for jord- og skogbruk		Område for jord- og skogbruk		Angitthensyngrense
	Bruk og vern av sjø og vassdrag mec		Område for jord- og skogbruk		Område for jord- og skogbruk		Angitthensyngrense
	Ferdseil - nåværende		Område for jord- og skogbruk		Område for jord- og skogbruk		Angitthensyngrense
			Område for jord- og skogbruk		Område for jord- og skogbruk		Angitthensyngrense
			Område for jord- og skogbruk		Område for jord- og skogbruk		Angitthensyngrense
			Område for jord- og skogbruk		Område for jord- og skogbruk		Angitthensyngrense
			Område for jord- og skogbruk		Område for jord- og skogbruk		Angitthensyngrense
			Område for jord- og skogbruk		Område for jord- og skogbruk		Angitthensyngrense
			Område for jord- og skogbruk		Område for jord- og skogbruk		Angitthensyngrense
			Område for jord- og skogbruk		Område for jord- og skogbruk		Angitthensyngrense
			Område for jord- og skogbruk		Område for jord- og skogbruk		Angitthensyngrense
			Område for jord- og skogbruk		Område for jord- og skogbruk		Angitthensyngrense
			Område for jord- og skogbruk		Område for jord- og skogbruk		Angitthensyngrense
			Område for jord- og skogbruk		Område for jord- og skogbruk		Angitthensyngrense
			Område for jord- og skogbruk		Område for jord- og skogbruk		Angitthensyngrense
			Område for jord- og skogbruk		Område for jord- og skogbruk		Angitthensyngrense
			Område for jord- og skogbruk		Område for jord- og skogbruk		Angitthensyngrense
			Område for jord- og skogbruk		Område for jord- og skogbruk		Angitthensyngrense
			Område for jord- og skogbruk		Område for jord- og skogbruk		Angitthensyngrense
			Område for jord- og skogbruk		Område for jord- og skogbruk		Angitthensyngrense
			Område for jord- og skogbruk		Område for jord- og skogbruk		Angitthensyngrense
			Område for jord- og skogbruk		Område for jord- og skogbruk		Angitthensyngrense
			Område for jord- og skogbruk		Område for jord- og skogbruk		Angitthensyngrense
			Område for jord- og skogbruk		Område for jord- og skogbruk		Angitthensyngrense
			Område for jord- og skogbruk		Område for jord- og skogbruk		Angitthensyngrense
			Område for jord- og skogbruk		Område for jord- og skogbruk		Angitthensyngrense
			Område for jord- og skogbruk		Område for jord- og skogbruk		Angitthensyngrense
			Område for jord- og skogbruk		Område for jord- og skogbruk		Angitthensyngrense
			Område for jord- og skogbruk		Område for jord- og skogbruk		Angitthensyngrense
			Område for jord- og skogbruk		Område for jord- og skogbruk		Angitthensyngrense
			Område for jord- og skogbruk		Område for jord- og skogbruk		Angitthensyngrense
			Område for jord- og skogbruk		Område for jord- og skogbruk		Angitthensyngrense
			Område for jord- og skogbruk		Område for jord- og skogbruk		Angitthensyngrense
			Område for jord- og skogbruk		Område for jord- og skogbruk		Angitthensyngrense
			Område for jord- og skogbruk		Område for jord- og skogbruk		Angitthensyngrense
			Område for jord- og skogbruk		Område for jord- og skogbruk		Angitthensyngrense
			Område for jord- og skogbruk		Område for jord- og skogbruk		Angitthensyngrense
			Område for jord- og skogbruk		Område for jord- og skogbruk		Angitthensyngrense
			Område for jord- og skogbruk		Område for jord- og skogbruk		Angitthensyngrense
			Område for jord- og skogbruk		Område for jord- og skogbruk		Angitthensyngrense
			Område for jord- og skogbruk		Område for jord- og skogbruk		Angitthensyngrense
			Område for jord- og skogbruk		Område for jord- og skogbruk		Angitthensyngrense
			Område for jord- og skogbruk		Område for jord- og skogbruk		Angitthensyngrense
			Område for jord- og skogbruk		Område for jord- og skogbruk		Angitthensyngrense
			Område for jord- og skogbruk		Område for jord- og skogbruk		Angitthensyngrense
			Område for jord- og skogbruk		Område for jord- og skogbruk		Angitthensyngrense
			Område for jord- og skogbruk		Område for jord- og skogbruk		Angitthensyngrense
			Område for jord- og skogbruk		Område for jord- og skogbruk		Angitthensyngrense
			Område for jord- og skogbruk		Område for jord- og skogbruk		Angitthensyngrense
			Område for jord- og skogbruk		Område for jord- og skogbruk		Angitthensyngrense
			Område for jord- og skogbruk		Område for jord- og skogbruk		Angitthensyngrense
			Område for jord- og skogbruk		Område for jord- og skogbruk		Angitthensyngrense
			Område for jord- og skogbruk		Område for jord- og skogbruk		Angitthensyngrense
			Område for jord- og skogbruk		Område for jord- og skogbruk		Angitthensyngrense
			Område for jord- og skogbruk		Område for jord- og skogbruk		Angitthensyngrense
			Område for jord- og skogbruk		Område for jord- og skogbruk		Angitthensyngrense
			Område for jord- og skogbruk		Område for jord- og skogbruk		Angitthensyngrense
			Område for jord- og skogbruk		Område for jord- og skogbruk		Angitthensyngrense
			Område for jord- og skogbruk		Område for jord- og skogbruk		Angitthensyngrense
			Område for jord- og skogbruk		Område for jord- og skogbruk		Angitthensyngrense
			Område for jord- og skogbruk		Område for jord- og skogbruk		Angitthensyngrense
			Område for jord- og skogbruk		Område for jord- og skogbruk		Angitthensyngrense
			Område for jord- og skogbruk		Område for jord- og skogbruk		Angitthensyngrense
			Område for jord- og skogbruk		Område for jord- og skogbruk		Angitthensyngrense
			Område for jord- og skogbruk		Område for jord- og skogbruk		Angitthensyngrense
			Område for jord- og skogbruk		Område for jord- og skogbruk		Angitthensyngrense
			Område for jord- og skogbruk		Område for jord- og skogbruk		Angitthensyngrense
			Område for jord- og skogbruk		Område for jord- og skogbruk		Angitthensyngrense
			Område for jord- og skogbruk		O		



Kystsoneplan for Nordreisa og Skjervøy kommuner 2014-2026

PLANBESKRIVELSEN med planbestemmelser

Offentlig ettersyn og høring:

Planen har vært på høring fram til
31.05.2014

Høringsutkastet ble vedtatt av:

Kystsoneplanutvalget for Nordreisa og
Skjervøy den 28.03.2014

Utarbeidet av: Svein Solberg

Kystplan Nord-Troms.

Sist endret 08.09.2014

Arkivsak ID:

2012/4487 Kystsoneplanutvalget for
Nordreisa og Skjervøy

Plan id:

1941-2012-001
1942-2012-002



PROSJEKTBEKRIVELSE	
Plannavn	Kystsoneplanen for kommunene Nordreisa og Skjervøy
Arkivsak ID	2013/478 Kystsoneplanutvalget for Nordreisa og Skjervøy 2012/4487 Nordreisa kommune og 2012/4516 Skjervøy kommune
Plan ID	1942-2012-002 og 1941-2012-001
Formål/Hensikt	Målet er å få et velegnet styringsverktøy som skal gi ulike aktører i kystsonen forutsigbarhet og langsiktighet i bruken av sjøarealene.
Planavgrensning	Kommuneplanens arealdel er under utarbeidelse og oppe til revidering i Nordreisa og i Skjervøy kommune. Av praktiske og forvaltningsmessige årsaker er planområdet avgrenset til å omfatte sjø (overflate, vann og havbunn). Områder på land som vil kunne påvirke tiltak og virksomhet på sjøen vil det selvfølgelig tatt hensyn til. Grensene for kystsoneplanen er kystkonturlinja , dvs. middels vannstand.
Framdriftsplan	Fastsettelse av planprogram vår 2013 Utarbeidelse av planforslag vår/høst/vinter 2013/14 Høring av planforslag Vår 2014 Egengodkjenning av plan høst 2014
Organisering	<p>Arbeidet er organisert som et prosjekt, ledet av prosjektleder. Kystsoneplanutvalget for Nordreisa og Skjervøy består av 6 personer med varamedlemmer utpekt av driftsutvalget/formannskapet i Nordreisa og Skjervøy. Ansvar for utarbeidelse, utlegging til offentlig ettersyn, fastsetting av planprogram og utarbeidelse av kystsoneplan er delegert til kystsoneplanutvalget. Hjemmel for vedtaket er plan- og bygningslovens §§ 9-1, 9-2 og 9-3 (for interkommunal plan) og § 4-1 (for planprogram).</p> <p>Faglig arbeids og prosjektstøtte gruppe (lokalt) er en støttefunksjon for prosjektleder i arbeidet. Gruppen bestod av folk fra kommunal sektor og Nord-Troms Plankontor og andre alt etter behov. Faglige innspill og støttefunksjoner har en også få gjennom prosjektledere i det fylkesomfattende kystsoneplanprosjektet som Troms Fylkeskommune har ansvar for. Som referansegruppe har en brukt medarbeidere fra Troms fylkeskommune, Fiskeridirektoratet, Fylkesmannen i Troms, Sametinget gjennom Regionalt planforum. Forumet har vært gjennomført 2 ganger i løpet av prosessen. Kystsoneplanutvalget for Nordreisa og Skjervøy har hatt møter ved behov og når viktige beslutninger og veivalg er gjort.</p> <p>Temaer som naturlig nok er viet mye oppmerksomhet i planen er fiskeri, akvakultur-/havbruk, miljø- og grønne interesser herunder friluftsliv, kulturminner, naturbasert turisme.</p> <p>Det ble satt ned 3 arbeidsgrupper som har jobbet med konkrete, relevante problemstillinger med utgangspunkt i disse temaene. Angående informasjon om infrastruktur i kystsonen, både eksisterende og planlagt (herunder kaier, flytebrygger sjøkabler, flytebrygger naust mv), er innhentet hos kraftselskap, Telenor og i den enkelte kommune.</p>

Innholdsfortegnelse

Innholdsfortegnelse	2
1. Innledning	3
1.1. Tilnærming	3
1.2. Formål med planarbeidet	3
1.3. Hva er en kystsoneplan?	3
1.4. Det kommunale plansystemet	4
1.5. Planavgrensning - kystkonturlinjen	4
1.6. Planer og utredninger som ligger til grunn for planen	4
2. Planprosess	5
2.1. Organisering	5
2.2. Medvirkning fra berørte parter	6
2.3. Medvirkning fra sektormyndigheter	7
2.4. Temakart	7
3. Viktige problemstillinger i forhold til miljø og samfunn	8
3.1. Fiskerier	8
3.2. Akvakultur	9
3.3. Nye og eksisterende områder til akvakultur	10
3.4. Hensynet til bestander av anadrom laksefisk (laks, sjøørret og sjørøye) og Reisafjorden som nasjonal laksefjord	11
3.5. Hensynet til kulturminner og kulturmiljø i kystsonen	11
3.6. Friluftsliv/rekreasjonsområder på sjøen	12
3.7. Forsvaret, øvingsområder- skytefelt	12
3.8. Havneområder og småbåthavner	13
3.9. Teknisk infrastruktur	13
3.10. Forurensing/støy	13
3.11. Dumping og deponerings områder for rene muddermasser	13
3.12. Vannforskriften	13
3.13. Havne og farvannsloven, farleder og fiskerihavner	14
3.14. Samfunnssikkerhet	14
4. Planbestemmelser	16

2.13. Havneområder og småbåthavner



Foto: Svein Solberg

Behov for areal til etablering av nye havneområder og småbåthavner er bl.a. vurdert i arealdelen i kommuneplanen for Nordreisa. Dette vil også bli vurdert i Skjervøy kommunes areadel. I Skjervøy kommune er det ikke kommet inn forslag til nye områder på dette feltet. Derfor blir ikke dette vurdert særskilt i denne planen

2.14. Teknisk infrastruktur

Nødvendig struktur som må/bør på plass av: vei, kollektiv dekning, vann og avløp, energiløsninger og behov vurderes i arealdelen i kommuneplanene.

2.15. Forurensing/støy

Siden 2005 har det vært obligatorisk for alle oppdrettsanlegg i sjø å gjennomføre en trendovervåking av miljøet, også kalt MOM-undersøkelse. Denne overvåkingen skal oppfylle krav fastsatt i NS 9410:2007 og skal utføres av et kompetent organ. MOM står for Matfiskanlegg-Overvåking-Modellering og er en standardisert metode (NS 9410:2007) for analyse av miljøpåvirkningen som driften påfører bunnen rundt og under en oppdrettslokalitet. Alt dette er hjemlet i Forskrift om drift av akvakulturanlegg (akvakulturdriftsforskriften) § 35. Miljøovervåking

En MOM-undersøkelse er et viktig verktøy for overvåking av bunnmiljøet under og rundt et oppdrettsanlegg. God kunnskap om og oppfølging av miljøforholdene kan bidra til å forbedre levemiljøet for fisken, øke tilveksten og ta vare på det biologiske mangfold under og i området rundt anlegget.

Utover dette er det er ikke kjent at det er spesielle utfordringer tilknyttet forurensing tilknyttet de nye akvakultur områdene. Mht. støy opplever noen at vedvarende summing fra diesellaggregat kan virke forstyrrende. Denne type støy kan en med enkle tiltak dempe ned.

2.16. Dumping og deponerings områder for reine muddermasser

Det er foreslått 6 slike områder i planen. D1 Årviksand, D2 Utløpet av Grunnfjorden, D3 Område øst av Ramnes (Skjervøy), D4 Område Sokkelvika, D5 Oksfjorden mellom Klubbenes og Arneng og D6 Vest for sørspissen av Uløya.

2.17. Vannforskriften

I arbeidet med kystzoneplanen for Skjervøy og Nordreisa vil en forholde seg til det pågående arbeidet Vannregionmyndigheten (VRM) for vannregion Troms gjør. I den grad nye tiltak, som foreslås i

3. Planbestemmelser

Plankartet for kystsonen med tilhørende bestemmelser er et juridisk bindende dokument, og hjemlet i Plan- og bygningsloven av 01.07.2009 i § 11-7, pkt. 6. Det vil si at det ikke er anledning til å ta i bruk, dele og eller bebygge eiendom på annen måte enn det som er fastsatt på plankartet eller i bestemmelsene.

Retningslinjene er kun av veiledende karakter og kan ikke brukes som hjemmelsgrunnlag for vedtak etter denne planen. Retningslinjene er ment å være retningsgivende, og skal ligge til grunn for kommunenes saksbehandling i saker som berører arealer i planområdet. Retningslinjer følger bestemmelsene og er angitt i kursiv.

I nummereringen av FFA og A områder er det en del hull. Årsaken til dette er at en del områder er fjernet underveis i prosessen. Alle områder vil bli renummerert i endelig plan.

§ 1 Generelle bestemmelser

Bestemmelser	Retningslinjer
<p>1.1 Formål</p> <p>a) Kystsoneplanen for kommunene Nordreisa og Skjervøy kommune skal være forutsigbar og langsiktig for brukere av sjøarealene.</p> <p>b) Kystsoneplanen skal bidra til næringsmessig utvikling og sikre arealbruk for fiske, akvakultur, transport, turisme, ferdsel, fritidsbruk samt ivareta miljøinteresser.</p> <p>1.2 Planer som skal fortsette å gjelde</p> <p>Reguleringsplaner i sjø og som grenser til sjø: I Nordreisa kommune: 19421987_001 (Boligområde Sandbukta 1) 19422003_005 (Fiskerihavn Oksfjord) 19422002_002 (Campingplass Fosselv-Straumfjord) 19422005_001 (Hyttefelt 66/4 Straumfjord) 19422005_003 (Hyttefelt Storvik) 19421979_008 (Sørkjosen 4) 19422007_001 (Flyplass) 19422001_007 (Renseanlegg Endring Sørkjosen Øst 3) 19421979_003 (Sørkjosen øst 3 havna) 19422004_003 (Rassikring Gjøvarden) 19422003_004 (Hytteområde 83/1 Trollbergan) 19422001_004 (Hytteområde 83/5 Trollvika Hamneidet) 19422007_003 (Hytteområde Storhamna) 19422006_002 (Sjøhus- og småbåtanlegg 86/2 Klokkehamn) 19422009_007 (FV 357 Havnes) 19422009_005 (Hytteområde 81/5 Mellomberget Vest-Uløya) 19422007_008 (Hytter – Reiselivsbygg 79/1 Spåkenes) 19422009_006 (Hyttefelt Storsletta Vest-Uløya).</p> <p>I Skjervøy kommune (Skjervøy kommune har ikke plan id på sine planer): Indre Havn, Jekthamn – Vorterøya, Djupdalen – Vorterøya, Kobbepollen, Haugsnes, Arnøyhamn Industriområde, Lauksund Havn, Storbukta Industriområde, Skattøra, Hollendervika, Sandvågahaugen, Sandvågen, Fiskenes, Ytre Havn, Skjervøy sentrum og Industriområdet indre Havn. <i>Jfr. Pbl. § 11- 8, pkt. f).</i></p>	
<p>1.3 Forhold til kommuneplanens arealdel:</p> <p>Kystsoneplanen skal gjelde i tillegg til og komplettere kommuneplanens arealdel på land i de respektive kommunene.</p>	

§ 2 KpBestemmelsesområder

Bestemmelser	Retningslinjer
<p>Dumpingsområde for reine muddermasser</p> <p>2.1 Det er tillatt å dumpe reine muddermasser i områdene D1 – D6</p>	<p>Definisjon:</p> <p>D1 Årviksand</p> <p>D2 Utløpet av Grunnfjorden</p> <p>D3 Område øst av Ramnes (Skjervøy)</p> <p>D4 Område Sokkelvika</p> <p>D5 Oksfjorden mellom Klubbenes og Arneng.</p> <p>D6 Vest for sørspissen av Uløya</p>
<p>2.2 Dette området er avsatt til område for sjøkabler og vannledninger mellom Kågen og Skjervøy. I dette området er det ankring forbudt.</p>	<p>BestOmr_1 Sandøra - Kågen</p> <p>Område for legging av sjøkabler og vannledninger.</p>
<p>2.3 Farledsflate i plankartet</p>	<p>BestOmr_2 Farledsflate</p> <p>Kystverket har ansvaret for farledene på sjø og installasjonene som knyttes til disse.</p>

§ 3 Bruk og vern av sjø og vassdrag

Bestemmelser	Retningslinjer
<p>3.1 Områder avsatt til akvakultur A</p> <p>a) Hele anlegget, med fortøyninger, forflåte og evt. boliger på sjø skal ligge innenfor områdene hvor det tillates akvakultur.</p> <p>b) I de tilfeller området grenser til et FFA område kan fortøyninger lokaliseres utfor A området etter bestemmelsene i FFA områdene.</p> <p>c) Opphalertau skal trekkes inn til anleggets ramme-fortøyninger.</p> <p>d) Fortøyninger må ikke hindre fri ferdsel for mindre fartøy mellom anlegget og land.</p> <p>e) Det er tillatt til å drive fiske etter rognkjeks for mindre fartøy mellom faststående anlegg og land.</p> <p>f) Fortøyninger til A29 legges på minimum 25 meters dybde og Fortøyninger til A30 legges på minimum 10 meters dybde.</p> <p>g) Det skal ikke flyttes eller plasseres anlegg i områder hvor det er fare for snø- og steinsprang etter NGI sitt faresone kart. Ved søknad om slikt tiltak, skal forholdet til snø -og steinskred være dokumentert og forslag om avbøtende tiltak være innarbeidet i søknaden før saken sendes ut til offentlig ettersyn.</p> <p>Jfr. Pbl. § 11-11, pkt. 1, 3 og 7.</p>	<p>Områder hvor akvakultur er tillatt</p> <p>På følgende områder er akvakultur tillatt i planen:</p> <p>A 1: 30217 Storelva</p> <p>A 2: 10720 Kjellvågodden</p> <p>A 3: 28476 Lauksund kai slaktemerd</p> <p>A 4: 32357 Skaret slaktemerd</p> <p>A 5: 19915 Sommerfjøsletta</p> <p>A 6: 33097 Skjervøy v</p> <p>A 7: 27737 Skjervøy slaktemerd</p> <p>A 8: 13949 Hagebergan</p> <p>A 9: 30117 Skognes</p> <p>A 10: 10783 Hamneidet</p> <p>A 11: 31457 Skarvestein</p> <p>A 12: 16736 Kåvika</p> <p>A 13: 16015 Russelva</p> <p>A 14: 10726 Uløybukt</p> <p>A 15: 10724 Klokkstein</p> <p>A 16: 10570 Uløy</p> <p>A 17: 15535 Kjempebakken blåskjell</p> <p>A 18: 15657 Kågen</p> <p>A 19: 10723 Klauvnes</p> <p>A 22: NY Follesøy</p> <p>A 23: NY Kjølningen Sør</p> <p>A 24: NY Vorterøy Vest</p> <p>A 25: NY Kjølningen Nord</p> <p>A 28: NY Laukøya Sør</p> <p>A 29: NY Haukøya Vest</p> <p>A 30: NY Haukøya Øst</p> <p>Retningslinjer til pkt e):</p> <p>Utredningen skal gjennomføres etter NVE sin veileder 2/2011: «flom- og skredfare i arealplanar»</p> <p>Kostnader til skredundersøkelser og eventuelle sikringstiltak, skal bæres av forslagsstiller</p>

Bestemmelser	Retningslinjer
<p>3.2 Områder avsatt fiske, farled og akvakultur FFA</p> <p>a) Fortøyninger fra akvakulturanlegg kan strekke seg inn i FFA områdene 1 til 16 dypere enn -20 m.</p> <p>b) Kystverket skal i hvert enkelt tilfelle godkjenne plassering av fortøyninger som strekker seg inn i område for farled.</p> <p>c) Akvakulturanlegg kan etter tillatelse fra Kystverket etableres i overflata i FFA områdene.</p> <p>d) Kostnader til en eventuell omskjerming av fyrlykter, evt. andre tiltak påhviler tiltakshaver.</p>	<p>FFA områder:</p> <p>FFA 1: Sommerfjøsletta</p> <p>FFA 3: Skognes</p> <p>FFA 4: Klokkstein</p> <p>FFA 5: Uløy</p> <p>FFA 6: Kåvika</p> <p>FFA 7: Kågen</p> <p>FFA 8: Kjølmannen Nord</p> <p>FFA 9: Skarvestein</p> <p>FFA 10: Laukøya Sør</p> <p>FFA 11: Klauvnes</p> <p>FFA 12: Russelva</p> <p>FFA 13: Uløybukt</p> <p>FFA 14: Kjellvågodden</p> <p>FFA 15: Storelva</p> <p>FFA 16: Hagebergan</p>
Jfr. Pbl. § 11-11, pkt. 1, 3 og 7.	

Bestemmelser	Retningslinjer
<p>3.3 Områder avsatt fiske, havn, industri og akvakultur FHNA</p> <p>Jfr. Pbl. § 11-11, pkt. 1, 3 og 7.</p>	<p>FHNA områder:</p> <p>FHNA 1: Storbukta</p> <p>FHNA 2: Sandøra</p>
<p>3.4 Områder med status som fiskerihavn og havn</p>	<p>Fiskerihavner og havner:</p> <p>FH1 Årviksand</p> <p>FH2 Lauksund</p> <p>FH3 Skjervøy</p> <p>FH4 Sørkjosen</p> <p>Alle disse havnene har egne gjeldende reguleringsplaner og tiltak i disse havnene skal i hvert enkelt tilfelle også godkjennes av kystverket.</p>
<p>3.5 Områder med status som havn</p>	<p>Havner:</p> <p>H1 Arnøyhamn</p> <p>H2 Oksfjord</p> <p>H3 Klubbenes</p> <p>Alle disse havnene unntatt Klubbenes, har egne gjeldende reguleringsplaner. Klubbenes er tatt med i arealdelen i kommune-planen for Nordreisa kommune.</p>
<p>3.6 Fiskeområder F:</p> <p>a) I områdene som er avsatt til fiskeområde er akvakultur ikke tillatt. Områdene omfatter viktige fiskeområder med passive og med aktive redskaper.</p>	<p>Vedtatte nødhavner:</p> <p>Det er to nødhavner i kommunene, begge i kategori 2:</p> <p>Langfjord og Lauksund.</p> <p>Nødhavnene skal ikke båndlegges i arealplaner eller reguleringsplaner</p>
<p>3.7 Bruk og vern av sjø og vassdrag med tilhørende strandsone</p> <p>a) Formålet er bruk og vern av sjø og vassdrag uten spesifisert underformål. Dette er flerbruksområder for natur, friluftsliv, ferdsel og fiske (NFFF).</p> <p>b) Tiltak eller inngrep som er i konflikt med natur, friluftsliv, ferdsel eller fiske, er ikke tillatt.</p>	<p>Havne og farvannsloven</p> <p>Alle tiltak / byggearbeider langs land og ut i sjøen (bygninger, kaier, molo, ledninger, fortøyninger, oppdrettsanlegg m.m.) må i tillegg til behandling etter plan og bygningsloven behandles etter havne- og farvannsloven.</p>
<p>3.8 Fiske/låsetting/levendelagring</p> <p>a) Områder avsatt til låsetting/levendelagring.</p>	<p>Låsettingsplasser/levendelagring:</p> <p>Låsettingsplasser for fiskerier etter pelagiske arter som sei og sild er viktige områder for fiskeriene på nasjonalt nivå. Disse er utpekt av Fiskeridirektoratet i dialog med fiskere og merket med symbolet F/K i plankartet. Det er i tillegg tatt med et område for levendelagring av fisk i Kobbepollen.</p> <p>Nye faststående installasjoner skal godkjennes av Kystverket.</p>


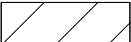
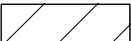



§ 4 Hensynssoner

Bestemmelser	Retningslinjer
<p>4.1 Hensynssone - reindrift</p> <p>a) Innenfor hensynssonene, H520_1 Svømmeplass Kågen Arnøy, H520_2 Svømmeplass Maursund og H520_3 Svømmeplass Rotsund, er det ikke lov til å gjennomføre tiltak eller utøve virksomhet som vil kunne være til hinder for reindriften.</p>	
<p>4.2 Hensynssoner for Nasjonal laksefjord og gyteområde for torsk i Reisafjorden.</p> <p>a) Innenfor hensynssonene H560_1 Nasjonal laksefjord og H560_2 Gyteområde torsk, er det ikke tillatt å drive med noen form for oppdrett-/akvakultur virksomhet.</p> <p>b) Reisafjorden skal være en oppdrettsfri fjord, jfr kommunestyrevedtak sak 34/11. Ytre grense i fjorden går fra nordspissen på Maurneset til kommunegrensen i sjø mellom kommunene Kvænangen og Nordreisa til grensepunkt på land (østlig retning) mellom nevnte kommuner. (Grensen er avmerket i plankartet).</p>	
<p>4.3 Farleder innseiling til havner:</p> <p>H740_1 Årviksand Havn H740_2 Skjervøy Havn H740_3 Sørkjosen Havn</p>	<p>Transport og ferdsel til sjøs må ikke hindres av for eksempel plassering av fortøyninger, lektere o.l.</p> <p>Kystverket har ansvaret for farledene på sjø og installasjonene som knyttes til disse. Kystverket kan innenfor disse områdene gjøre nødvendig vedlikehold, nyinstallasjoner mv som de ser som nødvendig for å trygge ferdselen på sjøen. Dette gjelder også framtidige farleder til nye havner i planområdet.</p>
<p>4.4 Båndlegging for vern etter naturmangfoldloven</p> <p>a) Områdene merket H720_ på plankartet, er vernet etter «Lov om forvaltning av naturmangfold». Forvaltning skjer etter egne forskrifter som er tilgjengelig på lovdata (http://lovdata.no/).</p>	<p>Det finnes 5 områder som er vernet med hjemmel i naturmangfoldloven. Disse er merket fra H720_1 - H720_5:</p> <p>H720_1 Hakstein naturreservat http://lovdata.no/dokument/MV/forskrift/2004-06-04-843</p> <p>H720_2 Store Follesøy naturreservat http://lovdata.no/dokument/MV/forskrift/1990-03-30-250</p> <p>H720_3 Lille Follesøy dyrefredningsområde http://lovdata.no/dokument/MV/forskrift/1990-03-30-249</p> <p>H720_4 Reisautløpet naturreservat http://lovdata.no/dokument/LTI/forskrift/2002-11-22-1750</p> <p>H720_5 Spåkenesøra naturreservat http://lovdata.no/dokument/MV/forskrift/1995-12-08-1018</p>
<p>4.5 Faresone – sone for militær virksomhet</p> <p>a) I hensynssone H380_1 kan det etter søknad og tillatelse fra Forsvaret etableres akva-kulturanlegg. Det gjelder FFA17 og FFA18 som vist på plankartet.</p>	<p>Det finnes 2 slike områder i planområdet. En mellom Uløya og Lyngenhalvøya H380_1 og en sone øst for Arnøya og nord for Laukøya H380_2.</p>

TEGNFORKLARING









Plandata

Kommuneplan/Kommunedelplan PBL 2008

	Faresone - Sone for militær virksomhet
	Angitthensynsone - Hensyn reindrift
	Angitthensynsone - Bevaring naturmiljø
	Båndlegging etter lov om naturvern - nåværende
	Båndlegging etter andre lover - nåværende
	Detaljeringsone-Reguleringsplan skal fortsatt gjelde

	Fritids- og turistformål - nåværende
	Lufthavn - nåværende
	Bruk og vern av sjø og vassdrag med tilhørende strandsone - nåværende
	Havn - nåværende
	Landbruks-, natur- og friluftformål samt reindrift - nåværende
	Ferdsele nåværende
	Ferdsele - fremtidig
	Småbåthavn - nåværende
	Fiske - nåværende
	Fiske låssetting - nåværende
	Akvakultur -nåværende
	Akvakultur - fremtidig
	Kombinerte formål sjø og vassdrag - nåværende
	Kombinerte formål sjø og vassdrag - fremtidig

Linjepåskrift

	Planens begrensning
	Grense for arealformål
	Skipsled - nåværende
	Faresone grense
	Angitthensyngrense
	Båndlegginggrense nåværende
	Detaljeringsgrense
	Bestemmelsesgrense

 Kommunegrense


Kartopplysninger

Kilde for basiskart: Sjøkart

Koordinatsystem: UTM sone 33 / Euref89

Høydegrunnlag: NN 1954

Kartmålestokk 1:60000



Nordreisa



Skjervøy

AREALPLAN ETTER PBL AV 2008

Kystsonesplan for Skjervøy og Nordreisa kommuner

Nasjonal arealplan-ID
194119422013KPK

Saksnummer Skjervøy:
2015/611

Saksnummer Nordreisa:
2015/66

SAKSBEHANDLING ETTER PLAN- OG BYGNINGSLOVEN

Kunngjøringsdato for planvedtak:

Dato for siste revisjon av plankart:

Planvedtak:

Stadfesting

Stadfesting

Høring og offentlig ettersyn fra/til: 01.04. - 12.05.2014

Behandlingsorgan	Møtesaksnr	Dato	Sign
Nordreisa komm.styre	15/15	26.03.2015	
Skjervøy komm.styre	37/15	17.06.2015	

Nordreisa kommune Kostnader mudring Sørkjosen Havn Prosjekt 10212669	Dato:	24.05.2019
	Sign.	noamu
	Rev:	0

	Tittel KOSTNADBEREGNINGER: Sørkjosen Havn Mudring; 13000m ² , dybde 2m
--	--

KOSTNADSELEMENT		Enhet	Mengde	Element- kostnad [kr]	Sum [kr]
Nr.					
1	Miljøundersøkelser inkl. analyser	RS	1	60 000	60 000
2	Søknad til Fylkesmannen	RS	1	40 000	40 000
3	Sjømåling	RS	1	100 000	100 000
4	Mudring og dumping	m ³	26 000	120	3 120 000
Sum kostnadselementer					3 320 000
+ Uspesifiserte poster 1)		5 % av	3 320 000		166 000
+ Uforutsett 2)		5 % av	3 320 000		166 000
= Sum					3 652 000
+ Rigg og drift		10 % av	3 652 000		365 200
= ENTREPRENØRKOSTNAD					4 017 200
+ prosjektering, byggeledelse		8 % av	4 017 200		321 376
=BYGGEKOSTNAD MUDRING eks. avgift					4 338 576
+ Finanskostnader		6 % av	4 338 576		260 315
=PROSJEKTKOSTNAD MUDRING eks. avgift					4 598 891
Forklaringer: 1) Uspesifiserte poster: Mindre kostnadselementer, små poster i et anbud. 2) Uforutsett: Usikkerhet i mengder og enhetspriser i kostnadselementene.					

Uttalelse fra Nor Lines

Oddgeir Hepsø <Oddgeir.Hepso@norlines.no>

fr. 31.05.2019 14.52

Jan Fjære

□

Hei Jan

Kan du benytte følgende uttalelse?

Nor Lines er en aktør med store interesser innen sjøtransport og har en målsetning om å flytte gods fra vei til sjø. Også Nor Lines sin eier, Samskip har en uttalt strategi om å flytte stadig flere containere til og fra Nord-Norge med skip. For å lykkes med dette er man avhengig av at en rekke fasiliteter er tilstede langs hele kysten. Dette være seg dypvannskaier, ro-ro-kaier, havnekraner, terminalfasiliteter og løfteutstyr for containere.

Nor Lines ønsker velkommen initiativ som legger til rette for anløp av større skip og tror at bedre fasiliteter hos havnene er en forutsetning for å lykkes med godsoverføring fra sjø til land.

Videre er det viktig å presisere at sjøtransporten er under et kraftig prispress fra billig transport på landveien. Det er derfor viktig at havnene ikke investerer på en slik måte at store investeringer skal hentes inn på kort tid fra aktørene på sjø. Da vil kostnadene med sjøtransport fortsette å øke og flytting av gods fra vei til sjø vanskeliggjøres.

Med vennlig hilsen / Kind regards,
Oddgeir Hepsø
Head of Product Development



Norlines International - Trondheim

Phone: +47 7350 6241

Mobile: +47 4030 4031

Email: Oddgeir.Hepso@norlines.no

Website: www.norlines.no

[http://]

All shipping and transport services provided by Nor Lines are subject to the Nor Lines (Sea)waybill conditions, which are available via the Carrier's [website](https://norlines.no/content/documents/NorLinesSeawaybillConditions.pdf) (<https://norlines.no/content/documents/NorLinesSeawaybillConditions.pdf>) and will be provided free of charge upon request.

All forwarding and warehousing is subject to the general rules required by the Federation of Forwarding Agents Association in Denmark, Norway, Sweden and Finland, NSAB 2015, which are available via the Carrier's [website](https://norlines.no/content/documents/nsab-2015-english.pdf) (<https://norlines.no/content/documents/nsab-2015-english.pdf>). Insurance is covered only on instruction.

NOTAT

MUDRING

- 1. Sørkjosen Havn
- 2. Oksfjord Havn



Kunde: Nordreisa kommune

Prosjekt: MUDRING
Sørkjosen Havn
Oksfjord Havn

Prosjektnummer: 10212669

Dokumentnummer: 10212669-1

Rev.: 0

Sweco
Hjalmar Johansens gate 23

NO-9007 Tromsø, Norge
Telefon +47 77 60 09 00

www.sweco.no

Sweco Norge AS
Org.nr: 967032271
Hovedkontor: Oslo

Arnulf Rapp
Sivilingeniør
Oppdragsleder infrastruktur

Mobil +47 913 31 793
Arnulf.Rapp@sweco.no

Sammendrag:

Nordreisa kommune skal søke Kystverket om tilskudd til mudring av havnene i Sørkjosen og Oksfjord. Sweco har laget et kostnadsoverslag for arbeidene, som skal danne grunnlag for søknaden. Grunnlaget er utarbeidet på grunnlag av egne erfaringer og enhetspriser fra sentrale aktører.

Rapporteringsstatus:

- Endelig
 Oversendelse for kommentar
 Utkast

Utarbeidet av:	Sign.:
Roger Pedersen / Arnulf Rapp	
Kontrollert av:	Sign.:
Gunnar Pedersen	
Prosjektleder:	Prosjektleder:
Roger Pedersen	

Revisjonshistorikk:

Rev.	Dato	Beskrivelse	Utarbeidet av	Kontrollert av

Innholdsfortegnelse

1	Generelt	4
2	Sørkjosen Havn.....	4
3	Oksfjord Havn	5
4	Forberedende arbeider.....	5
4.1	Miljøundersøkelser og Søknad til Fylkesmannen	5
4.2	Dumping av masser.....	6
5	Kostnadsoverslag.....	6

Vedlegg: Kostnadsoverslag

Oversiktskart

1 Generelt

Sweco har fått i oppdrag fra Nordreisa kommune å utarbeide skisseprosjekt med kostnadsoverslag for følgende to mudringsarbeider:

1. Sørkjosen Havn
2. Oksfjord Havn

Ved begge havnene er det innseilingen som skal mudres/utdypes. Det antas at det er løse masser som skal fjernes ettersom det også tidligere er mudret i områdene. Behovet for mudring er utløst av tilførsel av nye masser over lang tid. Sweco har vært i kontakt med aktuelle aktører som grunnlag for vurdering og kostnadsoverslag.

2 Sørkjosen Havn

Området som skal mudres er ca 13 000 m² og ca 2 meter dypt. Det utgjør ca 26 000 m³.



Figur 1: Sørkjosen havn

3 Oksfjord Havn

Området som skal mudres er ca 1 000 m² og ca 1,5-2 meter dypt. Det utgjør ca 1 500 – 2 000 m³.



Figur 3: Oksfjord havn

4 Forberedende arbeider

4.1 Miljøundersøkelser og Søknad til Fylkesmannen

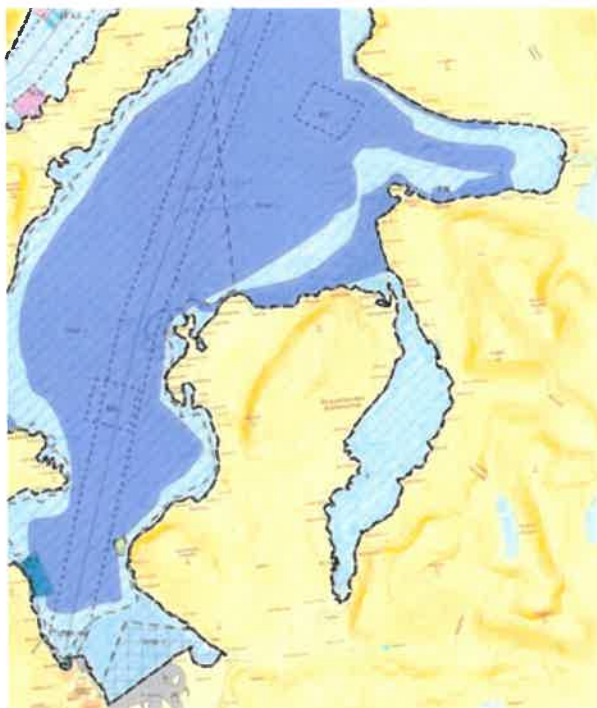
I forbindelse med mudring og dumping av rene muddermasser er det et krav om søknad til Fylkesmannen i Troms og Finnmark (forurensningsmyndighet) for tiltaket. Denne søknaden skal inneholde informasjon om lokalitet (planstatus, PBL etc), om det er gjennomført en miljøundersøkelse med hensyn til forurensningssituasjonen i sedimentet (krav), samt beskrivelse av naturverdier og brukerinteresser tilknyttet lokaliteten. Det skal hentes inn uttalelse fra Fiskeridirektoratet eller lokalt fiskarlag, Tromsø museum med hensyn til kulturminner, klarering i forhold til havne- og farvannsloven med uttalelse fra Kystverket, uttalelse fra kommunal havnemyndighet og informasjon om konstruksjoner (rør, kabler, annet) på sjøbunnen. Det skal også lages en oversikt over eiendommer som antas å bli berørt av tiltaket.

I tillegg skal mudringens omfang med vanddybde, hvor dypt i sedimentet det skal mudres, samt areal og volum som skal mudres estimeres. Det skal også være en beskrivelse av disponering av muddermassene (dumping) med lokalitet og beskrivelse av denne.

Miljøundersøkelsen, som er et krav skal på mindre tiltak som dette, består av tre prøvestasjoner, der det på hver stasjon skal tas fire parallelle prøver. Totalt skal det analyseres tre prøver fra hvert område (Sørkjosen og Oksfjord) med hensyn for PAH16, PCB7, metaller, TBT, samt støtteparametere som kornfordeling, tørrstoff og totalt organisk karbon (TOC).

4.2 Dumping av masser

Kartet under viser dumpingplasser for rene masser i Reisafjorden og Oksfjord. Disse ligger inne i gjeldende kystsoneplan for Nordreisa og Skjervøy 2014-2026.



Figur 3: Dumpingplasser

5 Kostnadsoverslag

Kostnadsoverslaget baserer seg på enhetspriser fra tilsvarende arbeider i området samt samtaler med aktuelle entreprenører og gjenspeiler prisnivået pr mai 2019.

For totale prosjektkostnader er det på enhetsprisene lagt til 5 % for uspesifiserte poster, 5 % til uforutsette mengder og kostnader, 10-12% til rigg og drift, 10 % til prosjektering og byggeledelse, som gir byggekostnadene. Det er i tillegg lagt til 6 % til finanskostnader. Summen av dette utgjør prosjektkostnadene.

Det er forutsatt at begge lokalitetene utføres i samme entreprise. Prisene inkluderer også dumping av massene innenfor rimelig avstand fra havnene.



Prosjektkostnadene for mudring i innseilingene er beregnet til følgende:

- Sørkjosen Havn:	4,6 mill. kr. eks. avgift
- Oksfjord Havn:	0,4 mill. kr. eks. avgift
- Totalt:	5,0 mill. kr. eks. avgift



Tegnforklaring

Eiendomsinformasjon

-  Eiendomsgrense
-  Eiendomsteig
- Abc Gårds- og bruksnummer

Bygninger

-  Bygningsdelelinje
-  Grunnmur
-  Taksprang Bunn
-  Bygning - Boligbygg
-  Bygning - Andre bygg
-  Annen bygning
-  Bygning punkt
-  Takriss
-  Takoverbygg
-  Takoverbygg kant
-  Trapp inntil bygg, kant
-  Veranda
-  Bygningslinje
-  Taksprang
-  Mønelinje
-  Låvebru

Adresser

- Abc Matrikeladresse
- Abc Gateadresse



KYSTVERKET

Hovedkontoret

NORDREISA KOMMUNE
Postboks 174
9156 STORSLETT

Deres ref.: Vår ref.: Arkiv nr.: Saksbehandler: Dato:
2019/1921-61 Øyvind Sandbakk 11.07.2019

Vedtak – avvisning av søknad om tilskudd til investering i effektive og miljøvennlige havner – Nordreisa kommune

Kystverket viser til søknad av 31. mai 2019 fra Nordreisa kommune (heretter søker) om tilskudd til mudring i Sørkjosen havn.

Vi har vurdert søknaden i henhold til «Retningslinjer for tilskudd til investering i effektive og miljøvennlige havner», (heretter retningslinjene) fastsatt av Samferdselsdepartementet 2. april 2019, og Kystverkets veileder om tilskuddsordningen (heretter veilederen).

Kystverket har kommet til at søknaden må avvises, se punkt 4 nedenfor.

1 Beskrivelse av saken

Søknaden er beskrevet som et prosjekt som går ut på å mudre i Sørkjosen havn for å kunne ta imot gods fartøy i havna. Søker har ikke foretatt noen beregning av effektiviseringsgevinsten av prosjektet.

Det er oppgitt i søknaden en tidsplan med oppstart 1. juli og sluttdato 10. november 2019. I søknaden er prosjektet kostnadsestimert til 4 598 891 kroner, og det er søkt om 80 % støtte, noe som vil tilsvare et tilskudd på 3 679 113 kroner.

2 Om tilskuddsordningen

Formålet med tilskuddsordningen er at den skal bidra til å effektivisere logistikkjeden gjennom å utløse samfunnsøkonomisk lønnsomme investeringer i allment tilgjengelige havner. Søknaden må oppfylle vilkårene i retningslinjene, og i veilederen.

3 Kystverkets vurdering av søknaden

Kystverkets vurdering er at søknaden beskriver et prosjekt som har til hensikt å mudre i Sørkjosen havn for å kunne øke størrelsen på skip til havna og dermed øke kapasiteten i havna. Mudring, som beskrevet i retningslinjenes punkt 3 er i utgangspunktet støtteberettiget dersom det kan føre til effektivisering av logistikkjeden. Det er i søknaden ikke beskrevet hvordan tiltaket vil ha en effektiviseringsgevinst basert på dagens trafikk, i

Kystforvaltningsavdelingen

Sentral postadresse:	Kystverket Postboks 1502 6025 ÅLESUND	Telefon:	+47 07847	Internett:	www.kystverket.no
				E-post:	post@kystverket.no
For besøksadresse se	www.kystverket.no	Bankgiro:	7694 05 06766	Org.nr.:	NO 874 783 242

Brev, saks korrespondanse og e-post bes adressert til Kystverket, ikke til avdeling eller enkeltperson

stedet har søker fokusert på hvilke kapasitetsgevinster prosjektet vil ha: «I dag anløpes havna i Sørkjosen kun sporadisk av skip med last til Nordreisa» og «En ønsket utbedring av Sørkjosen havn vil gjøre den tilgjengelig for flere skipsanløp, slik at mer gods kan transporteres til og fra Nordreisa», jf. søknadens punkt 3.5. Kystverkets vurdering er at kapasitetsutvidelser ikke er støtteberettiget. Målet for tilskuddsordningen er å effektivisere logistikkjeden gjennom tiltak i havn, og søknaden skal, ifølge retningslinjene, inneholde bl.a. beskrivelse av prosjektets forventede effekter på effektivitet og informasjon om den faktiske ventetiden for skip og kjøretøy, samt forventede tidsbesparelser.

4 Vedtak

På grunnlag av retningslinjene, veilederen og vurderingen over, avvises søknaden fra Nordreisa kommune om mudring i Sørkjosen havn.

5 Klage mv.

Dette er et enkeltvedtak som kan påklages. Klagefristen er 3 – tre – uker etter at dette brevet er kommet frem. Se vedlagte *Orientering om klageadgang*.

Med hilsen

Kristin Frotvedt
fungerende avdelingsdirektør

Øyvind Sandbakk
seniorrådgiver

Dokumentet er elektronisk godkjent

Vedlegg:

1 Orientering om klageadgang

ORIENTERING OM KLAGEADGANG

KLAGEORGAN

Enkeltvedtak fattet av Kystverkets regionkontor kan påklages til Kystverkets hovedkontor, jf. forvaltningsloven § 28.

Enkeltvedtak fattet av Kystverkets hovedkontor kan påklages til Samferdselsdepartementet, jf. forvaltningsloven § 28.

Klagen skal i begge tilfellene sendes per e-post til post@kystverket.no eller per post til Kystverket, Postboks 1502, 6025 ÅLESUND.

KLAGEFRIST

Klagefristen er 3 uker fra den dag dette brevet kom frem, jf. forvaltningsloven § 29. Det er tilstrekkelig at klagen er postlagt innen fristens utløp. Dersom klagen kommer for sent, kan Kystverket se bort fra klagen. Det kan søkes om å få forlenget fristen, men da må man oppgi årsaken til dette, jf. forvaltningsloven §§ 29 og 31.

KLAGENS INNHOLD

Klagen må inneholde følgende, jf. forvaltningsloven § 32:

- hvilket vedtak det klages over
- den eller de endringer som ønskes
- eventuelle andre opplysninger som kan ha betydning for vurderingen av klagen

I tillegg bør man nevne de grunner klagen støtter seg til. Klagen må undertegnes.

UTSETTING AV GJENNOMFØRING AV VEDTAKET

Selv om det er klageadgang på et vedtak, kan vedtaket vanligvis gjennomføres straks. Førsteinstansen, klageinstansen eller annet overordnet organ, kan beslutte at vedtak likevel ikke skal iverksettes før klagefristen er ute eller klagen er avgjort, jf. forvaltningsloven § 42. Man kan søke om å få utsatt gjennomføringen av et vedtak til klagefristen er ute eller til klagen er avgjort (søke om oppsettende virkning av klagen), jf. forvaltningsloven § 42. Begrunnet søknad sendes til den etaten som er førsteinstans for vedtaket. En avgjørelse om oppsettende virkning kan ikke påklages.

RETT TIL Å SE SAKSDOKUMENTENE OG TIL Å KREVE VEILEDNING

Med visse begrensninger har en part rett til å se dokumentene i saken, jf. forvaltningsloven §§ 18 og 19. Parten må i tilfelle ta kontakt med Kystverket. Man vil da få nærmere veiledning om adgangen til å klage, om fremgangsmåten og reglene om saksbehandlingen.

KOSTNADER VED KLAGESAKEN

En part kan kreve dekning for vesentlige kostnader i forbindelse med klagesaken, jf. forvaltningsloven § 36. Forutsetningen er da vanligvis at det organet som traff det opprinnelige vedtaket har gjort en feil slik at vedtaket blir endret.

Det kan også søkes om å få dekket utgifter til nødvendig advokathjelp etter reglene om fritt rettsråd. Vanligvis gjelder visse inntekts- og formuesgrenser. Klageinstansen eller partens advokat kan gi nærmere opplysninger om dette.

KLAGE TIL SIVILOMBUDSMANNEN

Hvis man mener å ha vært utsatt for urett fra den offentlige forvaltnings side, kan man klage til Stortingets ombudsmann for forvaltningen (Sivilombudsmannen). Sivilombudsmannen kan ikke selv endre vedtaket, men kan gi sin vurdering av hvordan den offentlige forvaltning har behandlet saken, og om det er gjort eventuelle feil eller forsømmelser.



Nordreisa kommune
Ráissa suohkan
Raisin komuuni

ARKTISK KJE SA
Innlandsvegen 67
9021 TROMSDALEN

Delegert vedtak
Delegert utvalg næringsutvalg - nr. 22/19

Vedtaket er gjort i henhold til delegasjonsreglement gitt av Nordreisa kommunestyre i sak 57/16

Deres ref:	Vår ref (bes oppgitt ved svar):	Løpenr.	Arkivkode	Dato
	2019/850-2	7420/2019	U01	08.08.2019

Svar på søknad om støtte fra kommunalt næringsfond.

Vurderinger:

Geitebøndene organisert gjennom Arktisk Kje SA skal i gang med et treårsprosjekt for å fremme salg av kje kjøtt, som hittil har vært en lite utnyttet ressurs. 2 av deltakerne er geitebruk i Nordreisa. Kommunen stiller seg positiv til denne satsningen, og at den skjer i samarbeid mellom mange aktører. Denne satsningen passer godt i forhold til kommunens prioriteringer innenfor landbruket.

Vedtak:

Nordreisa kommuner bevilger inntil kr. 99.000 til det treårige prosjektet som Arktisk Kje SA ønsker å gjennomføre i perioden 2020-2022. Tilsagnet forutsetter at prosjektet i hovedsak kan gjennomføres ihht presenterte planer ved at prosjektet lykkes med å komme i mål med den øvrige kommunale finansieringen.

1. Midlene bevilges fra Kommunalt næringsfond. Tilskuddet utgjør en finansieringsandel på 6,3% av godkjente prosjektkostnader.
2. Tilskuddsmottaker må søke dersom det gjøres betydelige prosjektendringer. Endringer skal ikke iverksettes før Nordreisa kommune har samtykket skriftlig. Dersom arbeidet ikke blir utført i forutsatt omfang, eller til oppgitt kostnad, vil tilskuddet bli tilsvarende redusert.
3. Tilsagnet er gyldig t.o.m. 31.03.2023. Dersom anmodning om sluttutbetaling ikke er mottatt

Nordreisa kommune har tatt i bruk [eDialog](#). Med den kan du trygt sende oss brev og dokumenter elektronisk selv om de er unntatt offentlighet.

Vi oppfordrer alle til å ta i bruk ordningen med digital post – for hvert brev du leser digitalt fra oss er du med å bidra til besparelse på ca. 12 kroner. Fordelene er mange – les mer om digital post på vår [hjemmeside](#).

innen da, vil tilskuddet bli trukket tilbake. Nordreisa kommune kan etter avtale forlenge tilsagnets gyldighet med inntil 1 år.

4. Ved omtale av prosjektet skal det opplyses om at Nordreisa kommune har støttet prosjektet. Kommunens logo og logo for Storslett nasjonalparklandsby skal synliggjøres i prosjektets presentasjonsmaterieell mv.

5. Ved tilskudd over kr. 20.000 og ved nyetableringer kan inntil 50% av tilskuddet kan delutbetales. Delutbetaling skal inneholde skriftlig rapport og regnskap som registreres i RF. Utbetaling beregnes på bakgrunn av finansieringsandel (%) og medgåtte prosjektkostnader.

6. Tilskuddet forvaltes via portalen www.regionalforvaltning.no. (RF)

7. Brukerstøtte til regionalforvaltning: <http://support.regionalforvaltning.no/support/home>

Klageadgang

*Vedtaket kan påklages til **Nordreisa kommune**. Klagefristen er 3 uker regnet fra den dagen da brevet kom fram til påført adressat. Det er tilstrekkelig at klagen er postlagt innen fristens utløp.*

Klagen skal sendes skriftlig til den som har truffet vedtaket, angi vedtaket det klages over, den eller de endringer som ønskes, og de grunner du vil anføre for klagen. Dersom du klager så sent at det kan være uklart for oss om du har klaget i rett tid, bes du også oppgi når denne melding kommer frem.

Med vennlig hilsen

Jan F. Fjære
Næringsutvikler
jan.fjaere@nordreisa.kommune.no
77588053

Dette dokumentet er produsert elektronisk, og har derfor ingen signatur.

Fra: postmottak SD (postmottak@sd.dep.no)

Sendt: 05.08.2019 13:05:24

Til: Nordreisa Kommune

Kopi:

Emne: 15/708 Omorganisering av Statens vegvesen - Uttalelse

Vedlegg: Omorganisering av Statens vegvesen - Uttalelse(1800 .pdf

Se vedlagte saksdokument:

Med hilsen

Samferdselsdepartementet



DET KONGELIGE
SAMFERDSELSDEPARTEMENT

Ifølge liste

Deres ref

Vår ref

Dato

15/708-98

5. august 2019

Omorganisering av Statens vegvesen - Uttalelse

Vi viser til brev av 20. juni i år om Statens vegvesens tjenestetilbud og lokalisering.

Statens vegvesen leverte 20. mai sitt forslag til ny tjenestemodell- og struktur for førerkort- og kjøretøytjenester.

Brukerne sine behov, gode og robuste arbeidsmarkeder i hele landet, kostnadseffektivitet og kvalitet i tjenestene er vesentlige hensyn som skal ivaretas i denne sammenheng. For å sikre at tilbudet til brukerne er best mulig er det viktig å gjøre grundige vurderinger av konsekvensene for innbyggerne. Videre arbeid for digitalisering og ikke minst muligheter for kompensierende tiltak ved for eksempel ambulerende tilbud er vesentlig i denne sammenheng.

Særlig for tjenester som krever fysisk oppmøte på et tjenestested er det viktig at innbyggerne sine behov blir tatt hensyn til på en god måte gjennom et landsdekkende godt tilbud. Før det blir tatt noen endelig beslutning om ny tjenestestruktur har samferdselsministeren derfor gitt Statens vegvesen i oppdrag å gjøre ytterligere vurderinger av avbøtende tiltak i områder der det blir lang reisevei. Statens vegvesen skal bl.a. vurdere:

- Økt bruk av ambulerende tilbud ved praktisk førerprøve ved lang reisevei
- Samordning med andre offentlige myndigheter for teoriprøveavvikling
- Struktur opp mot dagens opplæringssteder for tungbilopplæring i videregående skole
- Alternative løsninger for å oppfylle krav om avsperrert område for praktisk førerprøve
MC

Postadresse
Postboks 8010 Dep
0030 Oslo
postmottak@sd.dep.no

Kontoradresse
Akersg. 59
www.sd.dep.no

Telefon*
22 24 90 90
Org.nr.
972 417 904

Avdeling
Veg-, by- og
trafikksikkerhetsavdelingen

Saksbehandler
Anne Berit
Stavseth
22 24 81 78

Statens vegvesen har frist for å levere på tilleggsoppdraget 1. november i år. Dette arbeidet vil danne grunnlag for videre vurderinger og beslutning om hvordan trafikant- og kjøretøyområdet skal struktureres fremover.

Med hilsen

Lasse Lager (e.f.)
avdelingsdirektør

Anne Berit Stavseth
underdirektør

Dokumentet er elektronisk signert og har derfor ikke håndskrevne signaturer

Adresseliste
Alstahaug kommune
Nordreisa kommune
Porsanger kommune
Vestvågøy kommune



Eidsfjord Sjøfarm AS
Postboks 84

8401 SORTLAND

Vår ref.:
14/4689-30
18/3223
Løpenr.:
38941/19

Saksbehandler:
Jarle Magnar Bratbak - Pedersen U43 AKVA
Tlf. dir.innvalg:
77 78 81 52

Arkiv:
Deres ref.:
Dato:
19.06.2019

**T-S-22 EIDSFJORD SJØFARM AS 958023685 AKVAKULTURTILLATELSE FOR
MATFISK AV LAKS TIL FORSKNINGSFORMÅL PÅ LOKALITET 13949
HAGEBERGAN OG 16015 RUSSELVA I HHV SKJERVØY OG NORDREISA
KOMMUNE**

Det vises til Deres søknader, begge datert 12.03.19, om klarering av tillatelse og samlokalisering av akvakulturtillatelse til forsøks- og forskningsformål på lokalitetene 13949 Hagebergan (vår ref 14/4689) og 16015 Russelva (vår ref 18/3223) i henholdsvis Skjervøy og Nordreisa kommuner.

VEDTAK

Troms fylkeskommune gir med dette Eidsfjord Sjøfarm AS akvakulturtillatelse T-S-22 til matfisk av laks til forsøks- og forskningsformål for samlokalisering på lokalitetene 13949 Hagebergan og 16015 Russelva i hhv. Skjervøy og Nordreisa kommune:

Lokalitetsnr.	Lokalitetsnavn	Kommune	MTB
13949	Hagebergan	Skjervøy	3600 tonn
16015	Russelva	Nordreisa	3500 tonn

Akvakulturtillatelse T-S-22 til matfisk av laks til forsøks- og forskningsformål gis med en maksimalt tillatt biomasse (MTB) på 780 tonn og gjelder for 5 år til 19.06.2024 jfr. vedlagte vedtak fra Fiskeridirektoratet datert 21.06.18.

Tillatelsen gis med de begrensninger og på de vilkår som framgår av dette dokumentet, av tilsagnsbrev fra Fiskeridirektoratet av 21.06.18 og av sektormyndighetenes tillatelser

Lokalitetene 13949 Hagebergan og 16015 Russelva er i dag begge klarert for følgende kommersielle tillatelser tilhørende Eidsfjord Sjøfarm AS: T-TK-6, T-N-16 og T-TK-14

Når det gjelder øvrige lokaliteter som den enkelte tillatelse disponerer, viser vi til Akvakulturregisteret på Fiskeridirektoratets hjemmeside www.fiskeridir.no

Lovhjemmel

Vedtaket er fattet av Troms fylkeskommune med hjemmel i lov av 17.6.2005 nr. 79 om akvakultur (akvakulturloven) og forskrift av 22.12.2004 nr. 1798 om tillatelse til akvakultur for laks, ørret og regnbueørret (laksetildelingsforskriften).

Bakgrunn og saksgang

Søknadene gjelder klarering og samlokalisering av akvakulturtillatelse til forsøks- og forskningsformål (FoU tillatelse) på lokalitet 13949 Hagebergan i Skjervøy kommune og lokalitet 16015 Russelva i Nordreisa kommune innenfor en maksimalt tillatt biomasse (MTB) på 780 tonn og for en periode på 5 år.

Lokalitetene eies og drives i dag av Eidsfjord Sjøfarm AS.

Lokaliteten Hagebergan er i dag klarert for 3600 tonn MTB og lokaliteten Russelva er i dag klarert for 3500 tonn MTB. Søknadene innebærer kun klarering og samlokalisering av FoU-tillatelse. Omsøkte samlokalisering innebærer ingen andre endringer i arealbruk eller maksimalt tillatt biomasse på lokaliteten i forhold til gjeldende klarering.

Eidsfjord Sjøfarm AS har gjennom vedtak fra Fiskeridirektoratet den 21.08.18 fått tilsagn om to forskningskonsesjoner à 780 tonn MTB for en periode på 5 år, hvor en tillatelse kan klareres i Nordland fylke og en tillatelse kan klareres i Troms fylke.

I Troms ønsker selskapet å klarere forskningstillatelsen på lokalitetene 13949 Hagebergan og 16015 Russelva.

Bakgrunnen for søknaden er å gjennomføre et forskningsprosjekt med tittelen «*Produksjonsoptimalisering i verdikjede havbruk gjennom moderne avlsteknologi*». Det er videre ifølge vedtaket fra Fiskeridirektoratet inngått avtale mellom Eidsfjord Sjøfarm AS, AquaGen AS, NTNU og Sisomar AS, hvor det er AquaGen AS skal være prosjektansvarlig og ha det faglige ansvaret for forsøkene.

Forsøkene omhandler 1) tilvekst hos ultralydsortert smolt med utsett av rene hunn- og hannfiskgrupper, 2) epigenetisk påvirkning på tilvekstmønster gjennom bruk av ulike rogninkuberingsstemperaturer, og 3) produksjon av fisk med genetisk anlegg for tidlig kjønnsmodning og rask sluttvekst.

Fiskeridirektoratet betrakter prosjektet som innovativt og anser at kunnskap som prosjektet vil generere, vil kunne bidra til å bringe akvakulturnæringen fremover og komme hele næringen til gode, og har potensiale for å gi nye og interessante resultater som gir muligheter for forbedring og utvikling av driftsformer og teknologi til nytte for næringen.

Søknadene var komplett 11.04.19 og ble sendt til behandling i våre brev av 02.05.19 til angjeldende sektormyndigheter.

Omsøkte samlokaliseringer vil ikke innebære noen endringer i arealbruk eller maksimalt tillatt biomasse på lokalitetene i forhold til gjeldende klarering. Søknaden innebærer kun samlokalisering av tillatelse innenfor en midlertidig ramme på 5 år. Det betyr at tillatelsen må drives innenfor det areal og den biomasseavgrensning som er klarert fra før på lokalitet 13949 Hagebergan og 16015 Russelva. Troms fylkeskommune mente derfor at offentlig ettersyn ikke er nødvendig.

Søknadene ble imidlertid oversendt til angjeldende kommuner til orientering. Dersom kommunene likevel skulle ha merknader, ba fylkeskommunen om skriftlig tilbakemelding så snart som mulig og innen 14 dager fra dette brev er mottatt.

Det er ikke mottatt uttalelse eller anmerkninger fra Skjervøy eller Nordreisa kommune i sakene.

Ingen av sektormyndighetene har heller negative merknader eller innvendinger til omsøkte samlokaliseringer.

Fylkesmannen i Troms og Finnmark har 03.06.19 gitt tilbakemelding i medhold av forurensningsloven på begge søknadene. Fylkesmannen har ingen innvendinger til samlokalisering av FoU- tillatelser med kommersielle tillatelser på oppdrettslokalitetene Hagebergan og Russelva. Samlokaliseringen vil etter Fylkesmannens vurdering kunne finne sted uten regulering gjennom (ny) tillatelse etter forurensningsloven.

Kystverket Troms og Finnmark har i to brev, begge datert 29.05.19 vist til tidligere tillatelser gitt etter havne- og farvannsloven på angjeldende lokaliteter og ber at disse benyttes. Kystverket vurderer for øvrig at søknadene ikke innebærer endringer av anlegget eller medfører ny bruk av farvannet, eller endret virkning på sikkerhet og fremkommelighet på sjøen.

Mattilsynet region Nord har i gjennom sine to vedtak, begge datert 07.06.19 gitt tillatelse til samlokalisering på henholdsvis lokalitet Hagebergan (Mat ref 2019/134009) og Russleva (Mat ref 2019/134497). Vedtakene ble mottatt 12.06.19 på epost fra søker. Mattilsynet har i begge vedtakene kommet frem til at samlokalisering av Eidsfjord Sjøfarm AS sin FoU- tillatelse med AquaGen AS på lokalitetene kan godkjennes på vilkår.

Fiskeridirektoratet region Nord har ingen merknader.

Alminnelige bestemmelser om bærekraftig bruk etter Kap II i Lov om forvaltning av naturens mangfold (naturmangfoldloven) §§ 8-12 er blitt vurdert. Kunnskapsgrunnlaget vurderes som tilstrekkelig i forhold til sakens karakter og risiko for skade på naturmangfoldet (jf. § 8). Akvakultur vil i sin natur kunne ha innvirkning på miljøet. Ut fra den kunnskap man har i dag, vurderes imidlertid risikoen for alvorlig eller irreversibel skade på naturmangfoldet som liten som følge av omsøkte etablering, når man tar i betraktning de driftskrav og reguleringer som denne typen virksomhet er underlagt. Føre-var prinsippet kommer derfor ikke til anvendelse (jf. § 9). Når det gjelder den samlede miljøbelastningen fra lakseoppdrett i området (jf. § 10), vises det til Fylkesmannens uttalelse og vedtaket etter forurensningsloven, samt Mattilsynets vurderinger. Gjennom Havbruksnæringens miljøfond og FHF, som finansieres av næringsaktørene, har det de siste årene blitt gitt midler til ulike miljøtiltak og forskningsprosjekter relatert til påvirkning fra lakseoppdrett (jf. § 11). Med bakgrunn i de rammer som er satt for slik akvakulturvirksomhet gjennom lover og forskrifter for tildeling og drift av tillatelser, anses § 12 tilstrekkelig ivaretatt.

Tillatelsen vurderes å være miljømessig forsvarlig i ht. de vurderinger som er gjort etter naturmangfoldloven §§ 8-12. Omsøkte utvidelse er heller ikke vurdert å ha negative innvirkninger av andre myndigheter.

Tiltaket anses heller ikke i strid Vannforskriften og det forventes ikke at Vannforskriftens forutsetning om minst god økologisk og kjemisk tilstand i vannforekomsten vil bli påvirket som følge av tiltaket.

Etter ovenstående vil tillatelse til den omsøkte samlokaliseringen ikke være i strid med laksetildelingsforskriften § 30.

Saken oppfattes videre som kurant i henhold til delegeringsvedtak i fylkesrådssak 26/10 og notat med delegering til næringssjef og avdelingsleder.

VILKÅR

Særvilkår fra Fiskeridirektoratet

I sitt tilsagnsbrev datert 21.06.18 (ref 17/2970) Fiskeridirektoratet ved tildelingsseksjonen satt følgende særvilkår for tillatelsen:

- Forsøksbiomassen skal kun anvendes i henhold til prosjektbeskrivelsen med tittelen *Produksjonsoptimalisering i verdikjede havbruk gjennom moderne avlsteknologi*.

Forsøkene omhandler 1) tilvekst hos ultralydsortert smolt med utsett av rene hunn- og hannfiskgrupper, 2) epigenetisk påvirkning på tilvekstmønster gjennom bruk av ulike rogninkuberingstemperaturer, og 3) produksjon av fisk med genetisk anlegg for tidlig kjønnsmodning og rask sluttvekst.

- AkvaGen AS skal være prosjektansvarlig og koordinator, og ha det faglige ansvaret for forsøkene i akvakulturtillatelsene.
- Resultatene fra forsøksvirksomheten skal være allment tilgjengelig. Årlig forsøksrapportering skal utføres på standardiserte skjema (finnes på www.fiskeridir.no) og sendes til Fiskeridirektoratets kyst- og havbruksavdeling innen 15. februar påfølgende år. Det skal videre avgis sluttrapport når prosjektet er fullført.
- Innehaver av tillatelsene skal ha det faktiske og merkantile ansvaret for fisken i akvakulturtillatelsen.
- All fisk som settes ut i akvakulturtillatelsene skal inngå i godkjente forsøk, og ved avslutningen av forsøk må fisken slaktes/selges.
- Vilkår i laksetildelingsforskriften som ligger til grunn for tildeling av akvakulturtillatelsene til forsøks- og forskningsformål må være oppfylt også i driftsfasen.

Det gjøres oppmerksom på at det ved brudd på forutsetningene for og vilkårene i tillatelsen eller ved oppsigelse eller mislighold av de kontraktfestede avtalene mellom Eidsfjord Sjøfarm AS og Aqua Gen AS, kan Fiskeridirektoratet inndra tillatelsen. Fisken i anlegget kan da kreves slaktet ut for eiers regning.

Det gjøres også oppmerksom på at det ikke må finnes seg fisk i anlegget når tillatelsen opphører, og det skal foretas opprydding av innretning og utstyr jf § 13 i Akvakulturloven.

Vilkår fra Mattilsynet

Mattilsynet region Nord har 07.06.19 gitt tillatelser med følgende vilkår (ref 2019/134009 og 2019/134497):

- Ved samlokalisering gjelder de driftsvilkår som er gitt ved etablering av lokalitet 13949 Hagebergan og lokalitet 16015 Russelva.
- Eidsfjord Sjøfarm AS sitt internkontrollsystem med tilhørende beredskapsplaner vil være gjeldende for all fisk på lokalitetene. Der disse planene ikke dekker AquaGen AS sin forskningsaktivitet, skal planer utarbeides.
- For øvrig gjelder de vilkår som følger av Eidsfjord Sjøfarm AS sin akvakulturtillatelse til forsøks- og forskningsformål.
- Dersom konsesjonen blir brukt på en slik måte at forsøk vil kunne innebære risiko for smitte mellom fisk i forsøk og kommersiell matfisk, skal det foretas en risikovurdering av situasjonen. Det skal utarbeides prosedyrer og rutiner med den hensikt å forhindre påvirkning av den kommersielle matfisken, og som sørger for å holde driften innenfor regelverkskrav.

Generelle vilkår

- Anleggene skal være i samsvar med tidligere klareringer av lokalitetene.
- Tillatelsen gis uten ansvar med hensyn til nabo-, eiendoms- eller andre privatrettslige forhold.
- Tillatelsen gis under forutsetning av at etablering, drift og eventuell avvikling blir gjennomført i samsvar med til enhver tid gjeldende lover, forskrifter og vilkår.
- Tillatelsen med vedlegg skal oppbevares tilgjengelig for alle ansatte på anlegget, og også slik at den kan forevises til alle som er bemyndiget kontrollrett.

Som tillatelsesinnehaver har de plikt til å sette Dem inn i regelverket som gjelder for tillatelser etter akvakulturloven. Akvakulturloven med tilhørende forskrifter er tilgjengelig på www.lovdato.no.

KLAGERETT

Vedtaket kan påklages av sakens parter eller andre med rettslig klageinteresse innen 3 uker fra det tidspunktet underretningen om avgjørelsen er kommet fram til vedkommende part, se om dette i vedlagte orientering. Eventuell klage skal sendes til Troms fylkeskommune.

En eventuell klage medfører ikke utsatt iverksettelse av vedtaket. Det er likevel adgang til å søke om at gjennomføringen utsettes til klagesaken er avgjort. I medhold av forvaltningsloven § 27b er det satt som vilkår for å reise søksmål at anledningen til å klage er uttømmende benyttet.

Med vennlig hilsen

Gunnar Davidsson
avdelingsleder

Jarle Magnar Bratbak - Pedersen
spesialrådgiver

Dette dokumentet er godkjent elektronisk og krever ikke signatur.

Vedlegg

Skjema «Melding om rett til å klage på forvaltningsvedtak»

Tillatelse fra Mattilsynet region Nord, datert 07.06.19 lokalitet Hagebergan

Uttalelse fra Kystverket Troms og Finnmark med vedlegg, datert 29.05.19 lokalitet Hagebergan

Uttalelse fra Fiskeridirektoratet region Nord, datert 07.05.19 lokalitet Hagebergan

Tillatelse fra Mattilsynet region Nord, datert 07.06.19 lokalitet Russelva

Uttalelse fra Kystverket Troms og Finnmark med vedlegg, datert 29.05.19 lokalitet Russelva

Uttalelse fra Fiskeridirektoratet region Nord, datert 07.05.19 lokalitet Russelva

Tilbakemelding fra Fylkesmannen Troms og Finnmark datert 03.06.19 (begge lokalitetene)

Vedtak fra Fiskeridirektoratet tilsynsseksjonen datert 21.06.18

Kopi:

Fylkesmannen I Troms og Finnmark, Statens hus, Damsveien 1 9815 VADSØ

Mattilsynet Region Nord, Felles Postmottak, Postboks 383 2381 BRUMUNDDAL

Kystverket i Troms og Finnmark, Postboks 1502, 6025 ÅLESUND

Fiskeridirektoratet region Nord, Postboks 185, Sentrum 5804 BERGEN

Skjervøy kommune, Postboks 145, 9180 SKJERVØY

Nordreisa kommune, Postboks 174, 9156 STORSLETT

Fiskeridirektoratet, Postboks 185 Sentrum, 5804 BERGEN

Frode Mikalsen

Guri Ellila Brodahl

Sigrid Ina Simonsen

EIDSFJORD SJØFARM AS AVD HAMNEIDET
Postboks 84
8401 SORTLAND

Deres ref:
Vår ref: 2019/134009
Dato: 7. juni 2019
Org.nr: 985399077

Statens tilsyn for planter, fisk, dyr og næringsmidler



Godkjenning av samlokalisering av FoU-tillatelse - Lokalitet 13949 Hagebergan

Mattilsynet viser til søknad fra Eidsfjord Sjøfarm datert 12.03.19 om samlokalisering av én stk FoU-tillatelse à 780 tonn på lokalitet 13949 Hagebergan i Skjervøy kommune. Søknaden er oversendt fra Troms Fylkeskommune 02.05.2019.

Omsøkt samlokalisering vil ikke innebære noen endringer i arealbruk eller MTB på lokaliteten i forhold til gjeldende klarering. Biomassen skal anvendes til forskning.

Vedlagt søknaden:

- Fiskeridirektoratets tilsagnsbrev av 21.06.2018
- Kvittering
- Olex-kart over flåte og anlegg
- Internkontroll (IK-akva)
- Beredskapsplaner
- Prosedyrer for daglig tilsyn ved anlegget

Konsortiaavtale og dokumentasjon på hvordan partene sikrer fiskevelferden i forbindelse med forsøkene ble ettersendt Mattilsynet på mail av Eidsfjord Sjøfarm AS v/ Roger Simonsen den 06.06.2019.

Saken gjelder

- 13949 - HAGEBERGAN, Lokalitetsnummer 13949

Vedtak om godkjenning

Eidsfjord Sjøfarm AS gis godkjenning til samlokalisering av sin forskningstillatelse med MTB på 780 tonn laksefisk med AquaGen AS på lokalitet 13949 Hagebergan.

Godkjenning gis på følgende vilkår:

- Ved samlokalisering gjelder de driftsvilkår som er gitt ved etablering av lokalitet 13949 Hagebergan.
- Eidsfjord Sjøfarm AS sitt internkontrollsystem med tilhørende beredskapsplaner vil være gjeldende for all fisk på lokaliteten. Der disse planene ikke dekker AquaGen AS sin forskningsaktivitet, skal planer utarbeides.

- For øvrig gjelder de vilkår som følger av Eidsfjord Sjøfarm AS sin akvakulturtillatelse til forsøks- ,og forskningsformål.
- Dersom konsesjonen blir brukt på en slik måte at forsøk vil kunne innebære risiko for smitte mellom fisk i forsøk og kommersiell matfisk, skal det foretas en risikovurdering av situasjonen. Det skal utarbeides prosedyrer og rutiner med den hensikt å forhindre påvirkning av den kommersielle matfisken, og som sørger for å holde driften innenfor regelverkskrav.

Godkjenningen trer tidligst i kraft når Troms fylkeskommune har fattet sitt vedtak og utløper 2 år fra i dag, dersom godkjenningen innen denne datoen ikke er videreført gjennom vedtak fra fylkeskommunen.

Vedtaket er fattet med hjemmel i forskrift om utvidelse av akvakulturanlegg mv § 5 Krav om godkjenning jf. §§ 7 og 10

Vi har observert:

Det søkes om samlokalisering av en stk FoU-tillatelse på lokaliteten 13949 Hagebergan. Tillatelsen har en maksimalt tillatt biomasse på 780 tonn, og gjelder for en periode på 5 år.

Lokalitet 13949 Hagebergan eies og drives av Eidsfjord Sjøfarm AS. Lokaliteten er i dag klarert med en biomasse på 3600 tonn maksimalt tillatt biomasse. Det opplyses at omsøkt samlokalisering ikke vil innebære noen endringer i arealbruk eller MTB på lokaliteten i forhold til gjeldende klarering.

Eidsfjord Sjøfarm AS skal drifte lokaliteten, og det vil være deres internkontroll og beredskap som skal brukes. Eventuelle tilpasninger som må gjøres i forhold til forsøk eller vilkår i FoU- tillatelsen skal innarbeides i denne internkontrollen og medfølgende beredskapsplaner. AquaGen AS skal ha det faglige ansvaret for forsøkene som skal gjennomføres.

Mattilsynet vurderer dette slik:

Etableringsforskriften § 5 stiller krav om at utvidelse av produksjonsomfang og annen vesentlig endring av allerede godkjent akvakulturanlegg skal være godkjent av Mattilsynet.

Samlokalisering mellom matfisk og FOU-tillatelse vurderes å innebære en vesentlig endring som skal være godkjent av Mattilsynet.

Mattilsynet har utarbeidet retningslinje for saksbehandling av etableringssøknader (Utgave 9, sist endret 15.01.2019) (heretter kalt etableringsretningslinjen).

1. Vurdering av risiko for spredning av smitte - fiskehelse

Det følger av forskriftens § 7 første ledd at godkjenning kan gis dersom etableringen og utvidelse av akvakulturanlegget ikke innebærer en uakseptabel risiko for spredning av smitte. Det samme kravet gjelder ved annen vesentlig endring.

I følge annet ledd skal avstand vektlegges i vurdering av smittefaren. I etableringsretningslinjen står det følgende (s.18): «*Det skal foretas en konkret vurdering av smittefaren for det omsøkte akvakulturanlegg og dets omliggende miljø, jf. etableringsforskriftens § 7 annet ledd. I vurderingen av smittefaren skal det legges særlig vekt på avstand til vassdrag, annet akvakulturrelatert virksomhet og til grupper av akvakulturanlegg. [..]. Det skal også legges vekt på hvilken art som oppdrettes, driftsform og produksjonsomfang.*»

Forhold relatert til avstandskrav til omkringliggende akvakulturanlegg og akvakulturrelatert virksomhet, viktig transportrute for akvakulturdyr, viktige lakseførende vassdrag er blant annet vurdert i vedtak om godkjenning av utvidelse av lokalitet 13949 Hagebergan, datert 29.07.2014, vårt saksnummer 2014/170301, og blir dermed ikke gjenstand for ny vurdering i foreliggende sak.

Det presiseres at aktørene må hver for seg sende inn søknad om driftsplangodkjenning for egen biomasse. Den enkelte aktør må dessuten påse rettmessig rapportering i tråd med regelverket. Ved vurdering av søknaden har Mattilsynet vektlagt at avtaleverket mellom partene synliggjør en rolle- og ansvarsfordeling, og at dette gir forutsetninger for forsvarlig drift i tråd med gjeldende regelverk.

2. Vurdering av egnethet - fiskevelferd

Det fremgår av etableringsforskriften § 7 femte ledd at den omsøkte akvakulturaktivitet skal kunne ivareta artens krav til et godt levemiljø. Det skal være sikkerhet for tilstrekkelig tilførsel av vann av egnet kvalitet. Ved vurdering av velferden skal opplysninger om anleggets utforming og utstyr samt dets plassering på lokaliteten vurderes opp mot produksjonsform og vanndata.

Mattilsynet har vurdert at samlokaliseringen ikke vil påvirke eksisterende forutsetninger tilknyttet lokalitetens miljø- og bærekraft. Dette fordi søknaden ikke omfatter endring i biomassetak eller areal.

Forhold relatert til strømmålinger, omkringliggende geografi, bunnforhold og topografi, og sjøtemperatur er vurdert i vedtak om godkjenning av utvidelse av lokalitet 13949 Hagebergan, datert 29.07.2014, vårt saksnummer 2014/170301, og blir dermed ikke gjenstand for ny vurdering i denne sammenheng.

3. Beredskapsplan og internkontrollsystem

Etableringsforskriften § 7 fjerde ledd sier at: *«Det skal foreligge et internkontrollsystem som sannsynliggjør at kravet til smittehygienisk og velferdsmessig forsvarlig drift, herunder beredskapsplan, risikobasert helsekontroll, opprettholdelse av god vannkvalitet og journalføring, kan etterleves».*

Det framgår av forskrift om IK-Akvakultur § 4 at den ansvarlige virksomheten skal påse at internkontroll innføres og utøves. Eidsfjord Sjøfarm AS har driftsansvar på lokaliteten og plikter å tilpasse sin internkontroll og rutiner slik at nødvendige driftsrelaterte hensyn til fisk som inngår i forsøk ivaretas. Eidsfjord Sjøfarm AS må videre ha på plass rutiner for opplæring av ansatte dersom FoU-tillatelsen innebærer særskilt oppfølging/endring av driftsrutiner .

Mattilsynet presiserer viktigheten av at den daglige driften, herunder lusetellinger og behandlinger, er samordnet, slik at det ikke oppstår forsinkelser som følge av at aktørene planlegger og bestiller utstyr og medikamenter uavhengig av hverandre. Dette gjelder også dersom en beredskapssituasjon skulle oppstå. Eidsfjord Sjøfarm AS sine beredskapsplaner skal omfatte all fisk som står på lokaliteten.

På bakgrunn av ovennevnte settes det vilkår i forbindelse med beredskapsplaner og internkontrollsystem ved en eventuell samlokalisering.

4. Oppsummering

Mattilsynet har etter en samlet vurdering av søknaden med vedlagte dokumenter kommet frem til at samlokalisering av Eidsfjord Sjøfarm AS sin FoU-tillatelse med AquaGen AS på lokalitet 13949 Hagebergan kan godkjennes på vilkår.

Mattilsynet vil vurdere å trekke godkjenningen tilbake dersom virksomheten ikke overholder vesentlige forhold i vilkårene for godkjenningen eller ikke oppfyller vesentlige krav i regelverket. Mattilsynet skal til enhver tid holdes orientert om hvem som er ansvarlig for virksomheten.

Se regelverk og rettigheter.

Med hilsen

Torkjell Andersen
avdelingssjef

*Dette dokumentet er elektronisk godkjent og sendes uten signatur.
Dokumenter som må ha signatur blir i tillegg sendt i papirversjon.*

Kopi til:

FYLKESMANNEN I TROMS OG FINNMARK TROMSØ, Postboks 6105, 9291 TROMSØ
NÆRINGSETATEN, Postboks 6600 Langnes, 9296 TROMSØ
FISKERIDIREKTORATET REGION NORD, Postboks 185 Sentrum, 5804 BERGEN
KYSTVERKET TROMS OG FINNMARK DISTRIKTSKONTOR, Postboks 1502, 6025 ÅLESUND
AQUAGEN AS AVD TRONDHEIM, c/o AquaGen AS, Industriveien 13, 7200 KYRKSÆTERØRA

Vedlegg:

Regelverk og rettigheter
Melding om rett til å klage over forvaltningsvedtak

Regelverk og rettigheter

Mattilsynet kan føre tilsyn og fatte nødvendige vedtak

Mattilsynet har hjemmel til å føre tilsyn og fatte nødvendige vedtak i matloven § 23.

Du har rett til å få veiledning om regelverket og saksbehandlingen

Du har rett til å få veiledning om regelverket og saksbehandlingen. Dette betyr at du kan kreve å få vite hvilket regelverk som gjelder, hvor du finner regelverket og hvordan dette regelverket skal forstås. Du har også rett til å få vite hvordan saken din behandles og hvilke rettigheter du har i den sammenheng. Men vi kan ikke gi konkrete råd om hvordan du skal oppfylle regelverket. Plikten til å veilede følger av forvaltningsloven § 11.

Du har rett til å se saksdokumentene

Du har også rett til å få innsyn i saksdokumentene. Innsynsretten følger av forvaltningsloven §§ 18 - 21.

Du har rett til å klage

Du kan klage på enkeltvedtak. Du må begrunne klagen, skrive under og sende den til oss innen tre uker etter at du har mottatt brevet om vedtaket. Reglene om klage står i forvaltningsloven §§ 28-29. Du finner mer informasjon om klageretten i vedlegget; Melding om rett til å klage over forvaltningsvedtak.

Vi har vurdert saken etter dette regelverket

- Lov 19. des. 2003 nr. 124 om matproduksjon og mattrygghet mv (matloven)
- Lov 19. jun. 2009 nr. 97 om dyrevelferd (dyrevelferdsloven)
- FOR 2008-06-17 nr 822: Forskrift 17. jun. 2008 nr. 822 om drift av akvakulturanlegg (akvakulturdriftsforskriften)
- FOR 2008-06-17 nr 823: Forskrift 17. jun. 2008 nr. 823 om etablering og utvidelse av akvakulturanlegg, zoobutikker m.m (forskrift om utvidelse av akvakulturanlegg mv)
- FOR 2004-03-19 nr 537: Forskrift 19. mar. 2004 nr. 537 om internkontroll for å oppfylle akvakulturlovgivningen (forskrift om IK-Akvakultur)

Avsender	Melding om rett til å klage over forvaltningsvedtak (Forvaltningsloven § 27)	
Mattilsynet Avdeling Troms og Svalbard Felles postmottak, Postboks 383 2381 Brumunddal		
Mottaker (navn og adresse)	Dato	Klageinstans
EIDSFJORD SJØFARM AS AVD HAMNEIDET Postboks 84 8401 SORTLAND	7. juni 2019	Mattilsynet, hovedkontoret

Denne meldingen gir viktige opplysninger hvis du ønsker å klage over vedtak du har fått underretning om.

Klagerett	Du har rett til å klage over vedtaket.
Hvem kan du klage til	Klagen sender du til oss, dvs. avsenderen av dette vedtaket. Hvis vi ikke tar klagen til følge, sender vi den til klageinstansen for endelig avgjørelse.
Klagefrist	Klagefristen er tre uker fra den dag du mottar dette brevet. Det er tilstrekkelig at klagen er postlagt før fristen løper ut. Dersom du klager så sent at det kan være uklart for oss om du har klaget i rett tid, ber vi deg oppgi den datoen du mottok dette brevet. Dersom du klager for sent, kan vi se bort fra klagen. Du kan søke om å få forlenget klagefristen. Vi ber deg da nevne grunnen til at du ønsker det.
Rett til å kreve begrunnelse	Dersom du mener vi ikke har begrunnet vedtaket, kan du kreve å få begrunnelse. Slikt krav må i så fall sendes oss før klagefristen utløper. Klagefristen blir da avbrutt, og ny frist på tre uker begynner å løpe fra det tidspunktet du mottar begrunnelsen.
Klagens innhold	I klagen må du nevne: <ul style="list-style-type: none"> • hvilket vedtak du klager over • årsaken til at du klager • den eller de endringene du ønsker • eventuelt andre opplysninger som kan ha betydning for vår vurdering av klagen Du må undertegne klagen.
Utsetting av vedtaket	Vedtaket er ment å skulle gjennomføres innen den fastsatte fristen. Dette gjelder selv om du klager på vedtaket. Du kan søke om å få utsatt iverksettingen inntil klagefristen er ute eller klagen er avgjort.
Rett til dokumentinnsyn og veiledning	Du har som hovedregel rett til å se dokumentene i saken etter forvaltningsloven §§ 18 og 19. Du må i så fall kontakte oss. Da kan du også få nærmere veiledning om klageretten, om fremgangsmåten ved klage og om reglene for saksbehandlingen ellers.
Kostnader ved klagesaken	Du kan søke om å få dekket utgifter til nødvendig advokathjelp etter reglene om fritt rettsråd. Vanligvis gjelder visse inntekts- og formuegrenser. Fylkesmannen eller advokaten din kan gi nærmere veiledning. Uavhengig av denne ordningen, kan du etter forvaltningsloven § 36 kreve dekning for vesentlige kostnader som følge av klagen dersom Mattilsynet omgjør vedtaket. Dette vil for eksempel kunne omfatte utgifter til advokathjelp. Ved en omgjøring av vedtaket som følge av klagen, vil vi orientere deg om denne rettigheten.
Klage til Sivilombudsmannen	Hvis klagen ikke har ført frem og du mener at Mattilsynet har utsatt deg for urett, kan du klage til Stortingets ombudsmann for forvaltningen (Sivilombudsmannen). Sivilombudsmannen kan ikke selv endre vedtaket, men kan gi sin vurdering av hvordan vi har behandlet saken og om vi har begått feil eller forsømmelser.



Fylkesmannen i Troms og Finnmark

Romssa ja Finnmárkku fylkkamánni
Tromssan ja Finmarkun maaherra

Vår dato:

03.06.2019

Vår ref:

2019/6632

Deres dato:

02.05.2019

Deres ref:

14/4689-23 og
18/3223-9

Troms Fylkeskommune Næringssetaten
Postboks 6600 Langnes
9296 TROMSØ

Saksbehandler, innvalgstelefon

Per Kristian Krogstad, 77642225

Tilbakemelding til søknad om samlokalisering av forskningstillatelse for akvakultur ved 13949 Hagebergan og 16015 Russelva - Eidsfjord Sjøfarm AS

Fylkesmannen i Troms og Finnmark har ingen innvendinger til samlokalisering av FoU-tillatelser med kommersielle tillatelser på oppdrettslokalitetene Hagebergan og. Det vil ikke være endringer i arealbeslag eller maksimalt tillatt biomasse (MTB) på lokalitetene. Samlokaliseringen kan finne sted uten regulering gjennom en (ny) tillatelse etter forurensningsloven.

Fylkesmannen i Troms og Finnmark viser til to søknader, begge oversendt i brev av 2. mai 2019 fra Troms fylkeskommune. Eidsfjord Sjøfarm AS har i to søknader, begge datert 12. mars 2019, søkt om samlokalisering av FoU-tillatelser med kommersielle tillatelser på oppdrettslokalitetene Hagebergan i Skjervøy kommune og Russelva i Nordreisa kommune.

Eidsfjord Sjøfarm AS, AquaGen AS, NTNU og Sisomar AS har inngått avtale for å gjennomføre prosjektet «Produksjonsoptimalisering i verdikjede havbruk gjennom moderne avlsteknologi» på disse to lokalitetene. AquaGen AS skal være prosjektansvarlig.

Fiskeridirektoratet har gitt to 5-årige konsesjoner, hver på 780 tonn MTB, for å gjennomføre prosjektet. Forsøkene er tredelt, og omhandler: 1) tilvekst hos ultralydsortert smolt med utsett av rene hunn- og hannfiskgrupper, 2) epigenetisk påvirkning på tilvekstmønster gjennom bruk av ulike rogninkuberingsstemperaturer, og 3) produksjon av fisk med genetisk anlegg for tidlig kjønnsmodning og rask sluttvekst.

Forsøkene innebærer ikke økning i gjeldende arealbeslag eller maksimalt tillatt biomasse. Fylkeskommunen har videre vurdert at det ikke er nødvendig med offentlig ettersyn av søknaden.

Vurdering

Samlokaliseringene innebærer ikke økt arealbeslag eller økning i gjeldende maksimalt tillatt biomasse for noen av lokalitetene. Forsøkene vil driftes innenfor de eksisterende rammer og MTB som er godkjent for lokalitetene, og som videre er regulert gjennom de til enhver tid gjeldende tillatelser etter forurensningsloven. Eidsfjord Sjøfarm AS har det overordnede ansvaret for at driften skjer i samsvar

E-postadresse:
fmtfpost@fylkesmannen.no
Sikker melding:
www.fylkesmannen.no/melding

Postadresse:
9815 Vadsø

Besøksadresse:
Strandvegen 13, Tromsø
Damsveien 1, Vadsø

Telefon: 78 95 03 00
www.fylkesmannen.no/tf

Org.nr. 967 311 014



med våre tillatelser etter forurensningsloven selv om AquaGen AS, ifølge avtalen mellom partene, har fått prosjektansvaret.

Vi vurderer at samlokaliseringene ikke vil øke forurensningspotensialet på de respektive lokalitetene i vesentlig grad. Vi finner derfor at det ikke er nødvendig å regulere disse endringene gjennom egne tillatelser etter forurensningsloven, jf. forurensningsloven § 8 4. ledd.

Med hilsen

Evy Jørgensen e.f.
ass. miljødirektør

Per Kristian Krogstad
leder for vannforvaltning- og
forurensningsseksjonen

Dokumentet er elektronisk godkjent

Kopi til:

Mattilsynet	Felles postmottak Postboks 383	2381	BRUMUNDDAL
Nordreisa Kommune	Postboks 174	9156	STORSLETT
Skjervøy Kommune	Postboks 145	9189	SKJERVØY
Eidsfjord Sjøfarm AS	Postboks 84	8401	SORTLAND



KYSTVERKET

Troms og Finnmark

Troms fylkeskommune
Postboks 6600
9296 Tromsø

Att: Jarle Magnar Bratbak-Pedersen

Deres ref.:
14/4689-23

Vår ref.:
2011/4100-12

Arkiv nr.:

Saksbehandler:
Chris-Thomas Jørgensen

Dato:
29.05.2019

Uttalelse fra Kystverket - Søknad om samlokalisering av forskningstillatelse for akvakultur - Lokalitet 13949 Hagebergan - Skjervøy kommune - Troms fylke

Viser til Deres brev datert 02.05.2019 vedrørende akvakultursøknad fra Eidsfjord Sjøfarm AS datert 12.03.2019 om tillatelse til samlokalisering av FoU-tillatelse på lokalitet 13949 Hagebergan i Skjervøy kommune.

Søknaden innebærer ingen endringer av anlegget og medfører ikke ny bruk av farvannet, eller endret virkning på sikkerhet og framkommelighet på sjøen.

Kystverket Troms og Finnmark viser til tillatelse datert 13.11.2014 og ber Troms fylkeskommune benytte denne som grunnlag for samlet behandling av saken. Gjeldende tillatelse på lokaliteten ligger vedlagt.

Med hilsen

Jan Morten Hansen
regiondirektør

Chris-Thomas Jørgensen
rådgiver

Dokumentet er elektronisk godkjent

Eksterne kopimottakere:

EIDSFJORD SJØFARM AS

Lilandveien 10b

8407

SORTLAND

Vedlegg:

- 1 Tillatelse etter HFL § 27.2 - Søknad om biomasseendring - Lokalitetsnr 13949 - Hagebergan - Skjervøy kommune - Troms fylke
- 2 Stemplet kart
- 3 Orientering om klageadgang

Regionkontor Troms og Finnmark

Sentral postadresse:

Kystverket
Postboks 1502
6025 ÅLESUND

Telefon: +47 07847

Internett:

www.kystverket.no
post@kystverket.no

For besøksadresse se www.kystverket.no

Bankgiro: 7694 05 06766

Org.nr.:

NO 874 783 242

Brev, sakskorrespondanse og e-post bes adressert til Kystverket, ikke til avdeling eller enkeltperson

Fra: post@kystverket.no [post@kystverket.no]

Til: Postmottak Troms fylkeskommune [postmottak@tromsfylke.no]

Kopi:

Sendt: 29.05.2019 15:48:50

Emne: Post fra Kystverket

Vedlegg: Uttalelse fra Kystverket - Søknad om samlokalisering av forskningstillatelse for akvakultur - Lokalitet 13949 Hagebergan - Skjervøy kommune - Troms fylke.pdf; Tillatelse etter HFL § 27.2 - Søknad om biomasseendring - Lokalitetsnr 13949 - Hagebergan - Skjervøy kommune - Troms fylke.pdf; Stemplet kart.pdf; Orientering om klageadgang.pdf

Vår ref: 2011/4100-12 Uttalelse fra Kystverket - Søknad om samlokalisering av forskningstillatelse for akvakultur - Lokalitet 13949 Hagebergan - Skjervøy kommune - Troms fylke

Deres ref:

Deres kontakt:

Se vedlegg.

Med hilsen

Chris-Thomas Jørgensen

rådgiver

Regionkontor Troms og Finnmark

Kystverket, postboks 1502, 6025 ÅLESUND

E-post: post@kystverket.no

Sentralbord: 07847

Brev, sakskorrespondanse og e-post bes adressert til Kystverket, ikke til avdeling eller enkeltperson

Skjervøy kommune opplyser om at søknaden har vært til offentlig ettersyn i perioden fra 30.06.2014 til 29.07.2014. Søknaden ble kunngjort 30.06 i Norsk Lysningsblad, Nordlys og Framtid i Nord. Det kom ingen merknader til søknaden.

Skjervøy kommune har behandlet saken i formannskapet 13.10.2014 og er positiv til søknaden og opplyser at tiltaket er i tråd med gjeldende arealplan.

3. Aktuelle bestemmelser

Tiltaket faller inn under havne- og farvannsloven § 27 annet ledd, som lyder:

”Tiltak som nevnt i første ledd som skal settes i verk i hovedled eller biled eller for øvrig utenfor kommunens sjøområde, krever i stedet tillatelse fra departementet. Det samme gjelder tiltak som skal settes i verk innenfor kommunens sjøområde, men som kan påvirke sikkerheten eller fremkommeligheten i hovedled eller biled.”

Havne- og farvannsloven § 27 første ledd lyder:

”Bygging, graving, utfylling og andre tiltak som kan påvirke sikkerheten eller fremkommeligheten i kommunens sjøområde, krever tillatelse av kommunen hvor tiltaket skal settes i verk. Som tiltak regnes bl.a. fortøyningsinstallasjoner, kaier, brygger, broer, luftspenn, utdypning, dumping, akvakulturanlegg, opplag av fartøy, lyskilder, kabler og rør. (...)”

I Fiskeri - og kystdepartementets delegeringsvedtak av 4. desember 2009, er Kystverket delegert myndighet til å fatte vedtak i slike saker.

I vurderingen av om tillatelse skal gis, skal det legges vekt på havne- og farvannslovens formål som fremgår av § 1:

”Loven skal legge til rette for god fremkommelighet, trygg ferdsel og forsvarlig bruk og forvaltning av farvannet i samsvar med allmenne hensyn og hensynet til fiskeriene og andre næringer.

Loven skal videre legge til rette for effektiv og sikker havnevirksomhet som ledd i sjøtransport og kombinerte transporter samt for effektiv og konkurransedyktig sjøtransport av personer og gods innenfor nasjonale og internasjonale transportnettverk.”

Med hjemmel i havne- og farvannsloven § 29 kan det stilles vilkår til en tillatelse. I § 29 heter det blant annet:

”Ved fastsettelsen av vilkår i enkeltvedtak etter dette kapitlet skal det legges vekt på hensynet til god fremkommelighet og trygg ferdsel i farvannet, hensynet til andre næringer, samt hensynet til liv og helse, miljø og materielle verdier. (...)”

Tillatelse til tiltak etter havne- og farvannsloven § 27 kan for øvrig ikke gis i strid med vedtatte arealplaner etter plan- og bygningsloven uten at vedkommende plan- og bygningsmyndighet har gitt dispensasjon, jf. havne- og farvannsloven § 32 annet ledd.

4. Vurdering av saken

Ved vurdering om det skal gis tillatelse til omsøkte tiltak må en veie de ulike hensyn i saken opp mot formålet med de aktuelle bestemmelsene i havne- og farvannsloven. Tilsvarende gjelder dersom det skal stilles vilkår i forbindelse med en eventuell tillatelse. Hensyn til søker er tillagt forholdsvis stor vekt.

For at anlegget skal være til minst mulig hinder for sikkerhet og framkommelighet skal det ikke benyttes opphalere med bøyer/blåser til anleggets ankerpunkt jf. vilkår nr. 4 og alt tauverk skal være nedsenket.

Det gjøres oppmerksom på at det er vedtatt ny forskrift for merking av akvakulturanlegg. Synkronmerking er nå en "skal" regel jf. vilkår nr. 5.

Kystverket Troms og Finnmark vil å minne om at det skal sendes i melding til Efs/Statens Kartverk Sjø jf. vilkår nr. 3.

Kystverket vurderer plasseringen av anlegget å være egnet til formålet og at anlegget med de vilkår som settes i tillatelsen, ikke vil være til hinder for den generelle sjøtrafikken i området.

Det kom ingen innvendinger til søknaden i perioden den lå til offentlig ettersyn. Kystverket viser for øvrig til vilkårene i tillatelsen.

Kystverket anser saken som godt opplyst jf. forvaltningsloven § 17 og at parter og andre har hatt anledning å uttale seg jf. forvaltningsloven § 16.

Kystverket anser søknaden vurdert etter prinsippene i §§ 8 -12 i lov av 19. juni 2009 nr. 100 om forvaltning av naturens mangfold, og at tiltaket ikke er i strid med naturmangfoldsloven formål, § 1.

I følge Kystverkets opplysninger er det ikke utført noen endringer på anleggets ankerpunkter eller tekniske installasjoner. Søknaden gjelder biomasseendring, uten endring av areal.

5. Vedtak

I samsvar med søknad og vedlagte stemplede kart gis Eidsfjord Sjøfarm AS med hjemmel i havne- og farvannsloven § 27 annet ledd, jf. § 27 første ledd, tillatelse til biomasseendring av lokalitet 13949 Hagebergan i Skjervøy kommune.

Vilkår

Med hjemmel i havne- og farvannsloven § 29 gis tillatelsen på følgende vilkår:

1. Tiltaket skal utføres som beskrevet i tillatelsen og vist i vedlagte tegning og kartutsnitt. Det må ikke foretas endringer uten at dette på forhånd er godkjent av Kystverket.
 - Begrunnelse: Endringer kan medføre annen virkning i farvannet enn det som er vurdert i forbindelse med tillatelsen.
2. Eventuelt erstatningsansvar som følge av tiltaket påhviler tiltakshaveren.
 - Begrunnelse: Det er tiltakshaveren som får fordelene av tillatelsen. Skulle tiltaket føre til skade, er det naturlig at tiltakshaveren bærer utgiftene.
3. Tiltakshaver skal sende inn melding vedlagt kart der tiltaket er nøyaktig inntegnet med posisjoner oppgitt i WGS 84/Euref 89, til Efs/ Statens Kartverk Sjø, Postboks 60, 4001 Stavanger, umiddelbart etter at tiltaket er ferdigstilt. Tiltaket kan ikke tas i

bruk før slik melding er sendt. Kopi av meldingen skal samtidig sendes Kystverket Troms og Finnmark.

- Begrunnelse: Ferdsels- og sikkerhetsmessige hensyn for de sjøfarende, for ajourhold og oppdatering av sjøkartene og kunngjøring i "Etterretninger for sjøfarende".
4. Anlegget må forankres/fortøyes forsvarlig slik at det ikke driver av og blir til fare for den alminnelige ferdsel. Alt tauverk, også forankringstau og opphalere, skal være nedsenket. Det skal benyttes synketau. Etter at etablering og utsetting av anlegget er ferdig skal alle løse deler og tauender fjernes. Opphalertau fra ankrene trekkes inn til anleggets ramme eller fjernes. Det skal ikke benyttes opphalere med bøyer/blåser på anleggets ankringsfester.
- Begrunnelse: Ferdsels- og sikkerhetsmessige hensyn.
5. Merking av anlegget skal skje i samsvar med FOR 2012-12-19 nr 1329: Forskrift om farvannsskilt og navigasjonsinnretninger § 8 og vedlegg 2. Reglene finnes på Kystverkets internettsider: www.kystverket.no under "regelverk/sentrale forskrifter/hjemlet i havne- og farvannsloven". Det skal benyttes synkronmerking av anleggets ytterpunkter og forflåte. Plikten til å merke etter forskriftens regler gjelder også i brakkleggingsperioder.
- Begrunnelse: Ferdsels- og sikkerhetsmessige hensyn.
6. Tiltakshaver skal sørge for at alle elementer som løsner fra akvakulturanlegget, herunder forankringstau som flyter opp, omgående blir festet forsvarlig på riktig plass eller fjernet. Dersom det ikke lar seg gjøre å feste eller fjerne løse og/eller drivende elementer omgående, skal tiltakshaver omgående melde fra til NAVCO telefonvakt tlf: 22 42 23 31 (vakt hele døgnet).
- Begrunnelse: Ferdsels- og sikkerhetsmessige hensyn.
7. Ved helt eller delvis opphør av produksjonen skal tiltakshaver foreta opprydding av innretninger og utstyr på lokaliteten og tilstøtende sjøområder. Installasjoner kan kun oppbevares på lokaliteten i den grad det skjer som ledd i driften. Ved permanent opphør av drift på en lokalitet skal det sørges for fullstendig opprydding, herunder fjerning av installasjoner over og under vann. Fullstendig opprydding skal være fullført senest innen 6 måneder etter opphør. Melding om dette skal sendes Kystverket Troms og Finnmark.
- Begrunnelse: Ferdsels- og sikkerhetsmessige hensyn.

Det gjøres for øvrig oppmerksom på at havne- og farvannsloven § 26 stiller nærmere krav til tiltaket som tiltakshaver selv har ansvaret for å oppfylle. Bestemmelsen lyder:

"§ 26. Alminnelige krav til tiltak

Tiltak som krever tillatelse etter dette kapittelet, skal planlegges, gjennomføres, drives og vedlikeholdes slik at hensynet til god fremkommelighet og trygg ferdsel i farvannet samt hensynet til liv og helse, miljø og materielle verdier, blir ivare tatt på en forsvarlig måte.

Departementet kan i forskrift fastsette nærmere krav til planlegging, gjennomføring, drift og vedlikehold av tiltak.

Departementet kan i forskrift gi regler om minste tillatte avstand i høyde, bredde eller dybde for tiltak som kan innskrenke farledene.”

I henhold havne- og farvannsloven § 31 faller tillatelsen bort hvis arbeidet med tiltaket ikke er satt i gang senest tre år etter at tillatelsen ble gitt. Det samme gjelder hvis arbeidet med tiltaket blir innstilt i mer enn to år. Kystverket kan forlenge fristen én gang med inntil tre år.

6. Klage mv.

Dette er et enkeltvedtak som kan påklages av søker og andre med rettslig klageinteresse innen 3 – tre - uker etter at samlet vedtak fra Troms fylkeskommune er kommet frem.

Søker eller andre med rettslig klageinteresse står imidlertid fritt til å klage på Kystverkets vedtak før fylkeskommunen har sendt ut det samlede vedtaket.

Klageadgangen må være benyttet før søksmål om gyldigheten av vedtaket eller krav om erstatning som følge av vedtaket reises, jf. forvaltningsloven § 27b. Søksmål kan likevel reises når det er gått seks måneder fra klage første gang ble framsatt, og det ikke skyldes forsømmelse fra klagerens side at klageinstansens avgjørelse ikke foreligger.

Det understrekes at det ved avgjørelsen kun er tatt hensyn til reglene i havne- og farvannsloven og ikke annet lov- og regelverk. For eksempel må tiltakshaver selv avklare forholdet til bestemmelsene i plan- og bygningsloven med kommunen, og forholdet til kulturminnelovgivningen med vedkommende fylkeskommune/sjøfartsmuseum.

Havne- og farvannsloven regulerer ikke nabo- eller eiendomsforhold, og disse forholdene er ikke vurdert i saken. Søkeren er selv ansvarlig for å innhente nødvendig samtykke fra grunneiere og andre rettighetshavere. Kystverket har ikke ansvar for å følge opp dette. Privatrettslige tvister mellom partene avgjøres enten gjennom avtale eller på andre måter, for eksempel av domstolene.

Med hilsen

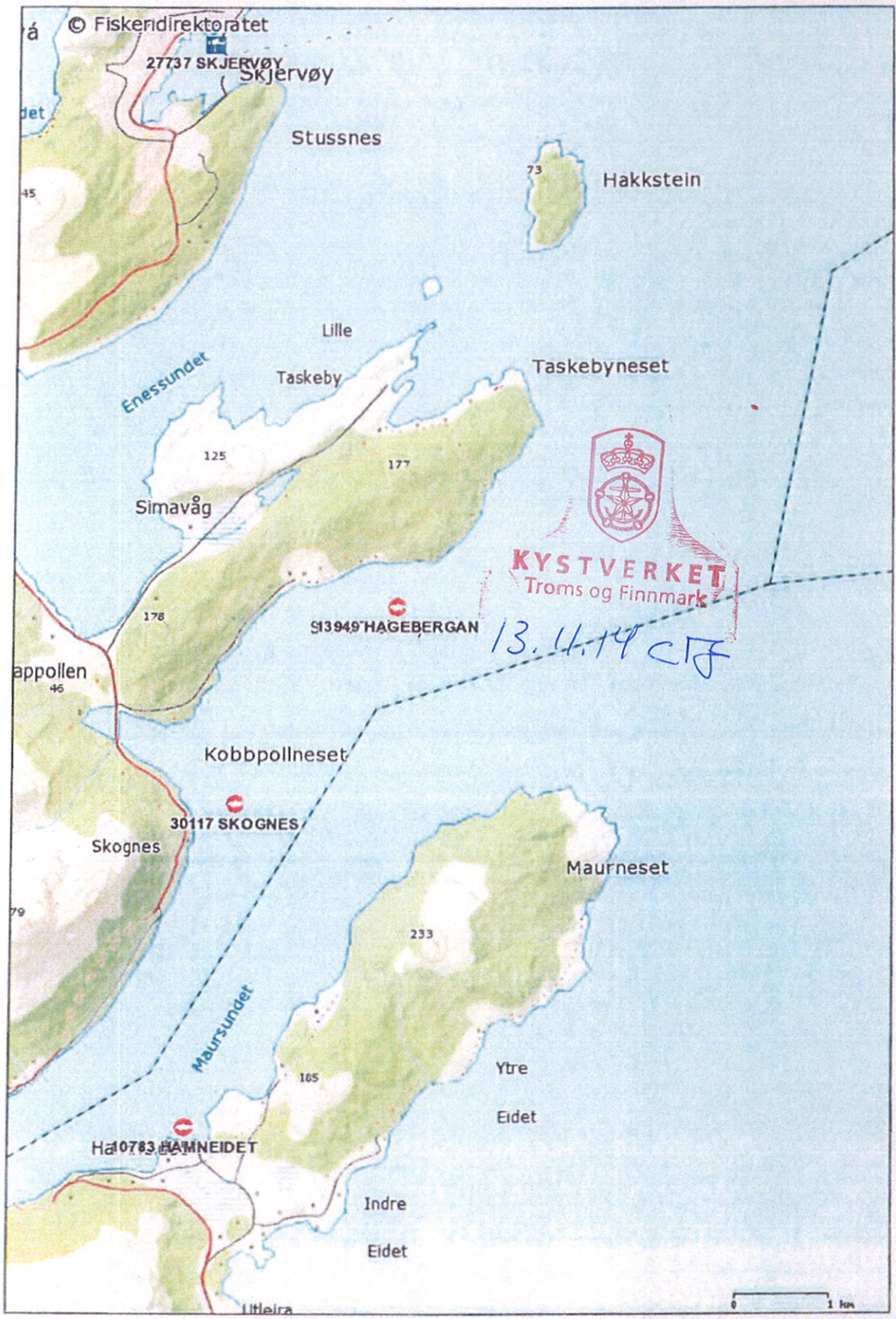
Arve Andersen
plan- og kystforvaltningssjef

Chris-Thomas Jørgensen
rådgiver

Dokumentet er elektronisk godkjent

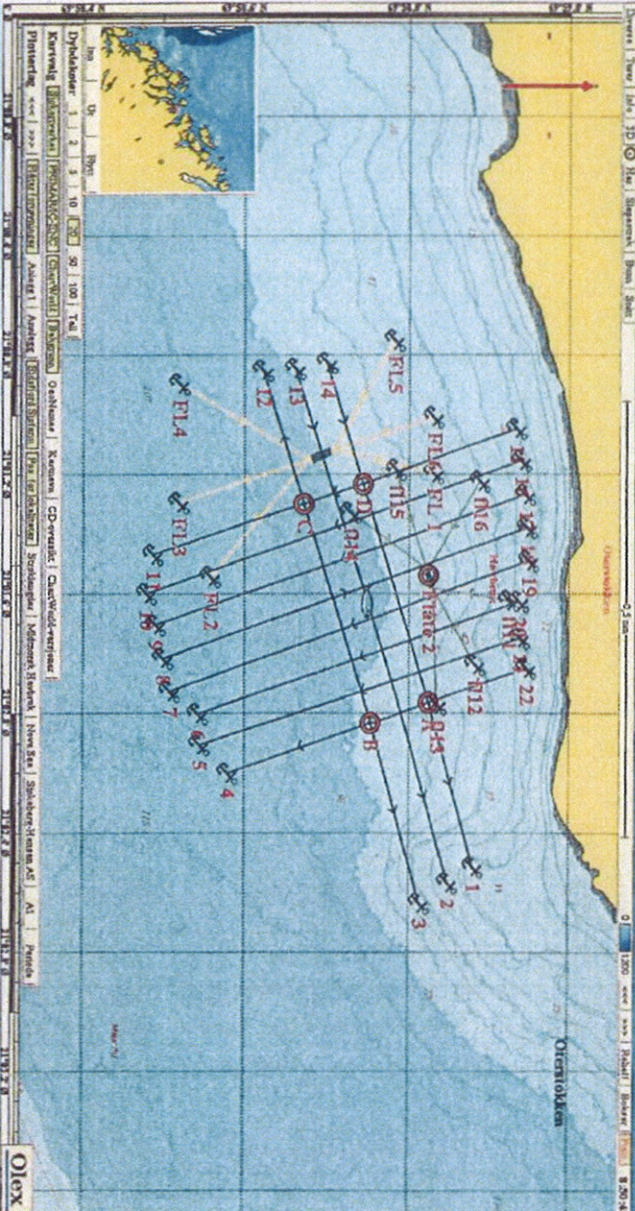

Vedlegg:

- 1 Stemplett kart
- 2 Orientering om klageadgang



Innmelding av posisjoner for akvakulturanlegg

Leilighets no:	13919
Enhet:	Trons
Kommune:	Sjønes
Dato innmeldt:	18.10.2010



Posisjonsnummer	Østing	Nord	Østing	Nord	Antall	Avstand til
	NOED	NOED	ØST	ØST	DYP	Antisjikt
1	60°58.800	21°02.514			16	366
2	60°58.848	21°02.567			28	378
3	60°58.813	21°02.637			45	368
4	60°58.878	21°02.202			110	378
5	60°58.954	21°02.095			116	380
6	60°58.925	21°02.020			121	400
7	60°58.808	21°01.926			120	410
8	60°58.800	21°01.817			120	400
9	60°58.840	21°01.703			116	386
10	60°58.818	21°01.586			116	399
11	60°58.871	21°01.487			114	397
12	60°58.822	21°00.853			67	290
13	60°58.850	21°00.945			73	270
14	60°58.856	21°00.826			70	270
15	60°58.927	21°01.080			22	300
16	60°58.593	21°01.185			23	352
17	60°58.844	21°01.288			25	344
18	60°58.847	21°01.377			23	378
19	60°58.848	21°01.488			18	313
20	60°58.836	21°01.626			27	255
21	60°58.837	21°01.749			20	232
22	60°58.846	21°01.849			23	235
File 1						
FI 1	60°58.690	21°01.136			78	243
FI 2	60°58.830	21°01.630			67	341
FI 3	60°58.857	21°01.543			112	314
FI 4	60°58.423	21°01.295			113	344
FI 5	60°58.519	21°00.889			102	292
FI 6	60°58.781	21°00.750			48	234
FI 6	60°58.830	21°01.008			58	198
File 2						
FI 11	60°58.820	21°01.533			68	184
FI 12	60°58.824	21°01.621			31	196
FI 13	60°58.862	21°01.838			42	253
FI 14	60°58.834	21°01.969			60	222
FI 15	60°58.727	21°01.181			91	226
FI 15	60°58.783	21°01.185			68	234
FI 16	60°58.808	21°01.222			41	234

Hermepos Anlegg

Posisjonsnummer	Østing	Nord
C	60°58.670	21°01.297
D	60°58.742	21°01.270
A	60°58.624	21°01.963
B	60°58.782	21°02.032

BYGGEKOST	1500000
TYPE RINGEN	1500000
DYSGE RINGEN	450000
DYSGE RINGEN	1300000
ANTALL RINGEN	14
TYPE FOSVILVE	ØRS 300

Mult. posisjon anlegg N 60°58.742 Ø 21°01.578



KYSTVERKET
Trons og Finnmark

13.11.14 CS

ORIENTERING OM KLAGEADGANG

KLAGEORGAN

Avgjørelsen kan påklages til Kystverkets hovedkontor, jf. forvaltningsloven § 28.

KLAGEADRESSAT

Klagen skal sendes til Kystverket Troms og Finnmark, Postboks 1502, 6025 Ålesund.

KLAGEFRIST

Klagefristen er 3 uker fra den dag dette brevet kom frem, jf. forvaltningsloven § 29. Det er tilstrekkelig at klagen er postlagt innen fristens utløp. Dersom De klager for sent, kan Kystverket Troms og Finnmark se bort fra klagen. De kan søke om å få forlenget fristen, men da må De oppgi årsak til at De ønsker dette, jf. forvaltningsloven § 31.

KLAGENS INNHOLD

De må presisere følgende, jf. forvaltningsloven § 32:

- hvilke vedtak De klager over
- den eller de endringer som De ønsker
- eventuelle andre opplysninger som kan ha betydning for vurderingen av klagen

I tillegg bør De nevne de grunner klagen støtter seg til. Klagen må undertegnes.

UTSETTING AV GJENNOMFØRING AV VEDTAKET

Selv om De har klagerett, kan vedtaket vanligvis gjennomføres straks. De kan imidlertid søke om å få utsatt gjennomføringen av vedtaket til klagefristen er ute eller til klagen er avgjort (søke om oppsettende virkning av klagen), jf. forvaltningsloven § 42. Slik søknad sendes til Kystverket Troms og Finnmark og begrunnes. Kystverket Troms og Finnmarks avgjørelse om oppsettende virkning kan ikke påklages, men De kan selv bringe spørsmålet om oppsettende virkning direkte inn for Kystverkets hovedkontor til ny vurdering.

RETT TIL Å SE SAKSDOKUMENTENE OG TIL Å KREVE VEILEDNING

Med visse begrensninger har De rett til å se dokumentene i saken, jf. forvaltningsloven §§ 18 og 19. De må i tilfelle ta kontakt med Kystverket Troms og Finnmark. De vil da få nærmere veiledning om adgangen til å klage, om fremgangsmåten og reglene om saksbehandlingen.

KOSTNADER VED KLAGESAKEN

De kan kreve dekning for vesentlige kostnader i forbindelse med klagesaken, jf. forvaltningsloven § 36. Forutsetningen er da vanligvis at det organet som traff det opprinnelige vedtaket har gjort en feil slik at vedtaket blir endret.

De kan også søke om å få dekket utgifter til nødvendig advokathjelp etter reglene om fritt rettsråd. Vanligvis gjelder visse inntekts- og formuesgrenser. Klageinstansen eller Deres advokat kan gi nærmere opplysninger om dette.

KLAGE TIL SIVILOMBUDSMANNEN

Hvis De mener De har vært utsatt for urett fra den offentlige forvaltnings side, kan De klage til Stortingets ombudsmann for forvaltningen (Sivilombudsmannen). Sivilombudsmannen kan ikke selv endre vedtaket, men kan gi sin vurdering av hvordan den offentlige forvaltning har behandlet saken, og om det er gjort eventuelle feil eller forsømmelser.



Adm.enhet: Kyst- og havbruksseksjonen i region Nord

Saksbehandler: **Håkon Evanger**

Telefon: **452 94 918**

Vår referanse: **19/6630**

Deres referanse: **14/4689-23**

Dato: **07.05.2019**

Troms fylkeskommune
Potboks 6600
9296 TROMSØ

Eidsfjord Sjøfarm AS 958023685 lokalitet 13949 Hagebergan - Uttalelse til samlokalisering av forskningstillatelse for akvakultur

Vi viser til ovennevnte.

Det er ikke søkt om utvidelse av maksimal tillatt biomasse, eller endring av anleggskonfigurasjon på lokaliteten.

Det søkes ikke om noen endringer på lokaliteten utover tilkobling av en ny tillatelse, og Fiskeridirektoratet region Nord anbefaler at Eidsfjord Sjøfarm AS får tilsagn for sin søknad om samlokalisering av akvakulturtillatelse til forsøks- og forskningsformål.

Med hilsen

Otto Andreassen
seksjonssjef

Håkon Evanger
rådgiver

Brevet er godkjent elektronisk og sendes uten håndskreven underskrift.

Mottakerliste:

Troms fylkeskommune

Potboks 6600

9296 TROMSØ



Eidsfjord Sjøfarm AS
Postboks 84

8401 SORTLAND

Adm.enhet: Tildelingsseksjonen
Saksbehandler: Vidar Baarøy
Telefon: 99104954
Vår referanse: 17/2970
Deres referanse:
Dato: 21.06.2018

EIDSFJORD SJØFARM AS 958023685 - SØKNAD OM AKVAKULTURTILLATELSER TIL FORSKNINGSFORMÅL. VEDTAK.

Vi viser til deres søknad datert 7.02.2017 om akvakulturtillatelser til forskningsformål. Viser også til vårt brev datert 26.06.2017 hvor dere ble gjort kjent med anbefalingene fra Fiskeridirektoratets faglige råd for forskningstillatelser (Rådet). Det vises videre til deres brev datert 17.7.2017 der dere kommenterte Rådets uttalelse og fremla etterspurt tillegg dokumentasjon. I møte med Eidsfjord Sjøfarm og AquaGen AS 26.1.2017 ble prosjektet presentert for Fiskeridirektoratet.

Søknad

Det søkes om akvakulturtillatelser for laks til forskningsformål på til sammen 2 000 t MTB for en periode på 5 år. Tillatelsene søkes for å gjennomføre forskningsprosjektet med tittelen *Produksjonsoptimalisering i verdikjede havbruk gjennom moderne avlsteknologi*. Det er inngått en konsortieavtale mellom Eidsfjord Sjøfarm AS, AquaGen AS, NTNU og Sisomar AS, hvor det fremgår at AquaGen AS er prosjektansvarlig og skal være koordinator for prosjektplanlegging og gjennomføring.

Behandling av søknaden i Fiskeridirektoratets faglige råd for forskningstillatelser (Rådet)

I overensstemmelse med laksetildelingsforskriftens § 28 a, ble søknaden fremmet for Rådet den 21.6.2017. Følgende anbefalinger ble gitt til Fiskeridirektoratet:

” Rådet anser at forsøkene som beskrives er spennende og innovative. Det å ta i bruk avansert vitenskapelig avlsmetodikk, kjønnssortering og epigenetikk, for å oppnå tilvekstendring spesielt i siste del av produksjonssyklus har vide perspektiver som vil kunne komme hele næringen til gode. Rådet anser at forsøkene innebærer en risiko som tilsier at forsøkene vanskelig vil kunne gjøres i kommersielle matfisktillatelser.

Rådet vurderer at presentert kompetanse som inngår i forsøkene er tilstrekkelig. Selv om det foreligger relativt lite data fra forsøk i mindre skala, er dette grundigere belyst under produksjon av avls- og stamfisk. Rådet anser derfor at det faglige grunnlaget som AquaGen AS som faglig ansvarlig bygger på, er tilstrekkelig for at forsøkene kan utføres i full skala.

Rådet anbefaler at det gis 2 forskningstillatelser for en periode på 5 år i hht. søknad.”

Eidsfjord Sjøfarm AS ble i brev datert 26.06.18 gjort kjent med Rådets uttalelse, og det ble gjort oppmerksom på at det var adgang til å kommentere Rådets anbefalinger. Fiskeridirektoratet ba samtidig om tilleggsinformasjoner vedrørende forpliktende avtaler om forskningssamarbeid og om forventet biomasseutvikling.

Tilsvaret til Rådets uttalelse

Eidsfjord Sjøfarm AS gav tilbakemelding og svarte opp direktoratets anmodninger ved brev av 17.07.2017.

FISKERIDIREKTORATETS VURDERING

Rettslig grunnlag

Tildeling av nye forskningstillatelser reguleres av FOR 2004-12-22 nr 1798 Forskrift om tillatelse til akvakultur av laks, ørret og regnbueørret (laksetildelingsforskriften):

Det følger av laksetildelingsforskriften § 22 første ledd:

”Akvakultur av matfisk til forskning skal bidra til å utvikle kunnskap som kommer akvakulturnæringen til gode, blant annet om driftsformer, teknologi, biologi, ernæring, fiskehelse og fiskevelferd.”

Det følger av laksetildelingsforskriften § 23 første ledd:

”Fiskeridirektoratet kan gi tillatelse til og fornyelse av tillatelse til akvakultur av matfisk til særlige formål etter en faglig vurdering. Varighet av tillatelse til særlige formål fastsettes etter en konkret behovsvurdering.”

Det følger videre av laksetildelingsforskriften § 23a første ledd:

”Søker skal dokumentere hvordan virksomheten vil ivareta den faglige kompetansen som er nødvendig for å oppfylle formålene i § 1 og § 19, herunder kompetansekrav gitt i forskrift 17. Juni 2008 nr. 822 om drift av akvakultur § 6.”

Videre står det i laksetildelingsforskriften § 28a og 28b:

”Et rådgivende utvalg foretar en vurdering av søknader om tillatelse til forskning og fremmer den faglige vurderingen til Fiskeridirektoratet.”

”Maksimal tillatt biomasse per tillatelse fastsettes etter en konkret vurdering hvor det blant annet skal tas hensyn til søkers behov.”

Fiskeridirektoratets vurdering av søknaden

Fiskeridirektoratet har foretatt en faglig vurdering av deres søknad og særlig lagt vekt på om formålene og vilkårene i laksetildelingsforskriften § 1, § 22 første ledd, § 23 og § 23a er oppfylt. Uttalelsene fra Rådet er sammen med annen relevant informasjon lagt til grunn for behandling av søknaden.

Fiskeridirektoratet anser ikke at Eidsfjord Sjøfarm AS selv innehar tilstrekkelig faglig kompetanse på universitet/høyskolenivå for å kunne gjennomføre prosjektet som beskrevet. Det vises imidlertid til avtalen som er inngått med AquaGen AS og NTNU hvor det fremgår at AquaGen AS skal inneha prosjektansvaret og ha en koordinerende rolle for prosjektplanlegging og gjennomføring. Under denne forutsetning anser Fiskeridirektoratet at fremlagte kompetanse tilfredsstillende de faglige kravene som må stilles for gjennomføring av forsøkene som er beskrevet i søknaden (jf § 23a).

Fiskeridirektoratet anser at studier av om de betydelige kjønnsrelaterte forskjellene som er påvist i avlsforskningen kan anvendes på en systematisk måte i produksjon av matfisk av laks vil være nyttig. Anvendelse av ultralydteknologi for å skille hunn- og hannfisk er en veletablert metode for kjønnsortering av stor fisk, og når AquaGen AS nå i samarbeid med NTNU, kan vise til at det er mulig å kjønnsidentifisere laks ned til 50 g med høy grad av nøyaktighet, synes metodene for å kunne studere dette for å være tilgjengelige.

Epigenetisk forskning inngår for å studere betydningen av temperatur i inkuberingsfasen for senere genuttrykk i muskulutvikling og vekst. Fiskeridirektoratet anser dette som relevant for å fremme målsettingen om økt vekst og redusert produksjonstid i sjø.

Fiskeridirektoratet anser det også som interessant at studien omfatter undersøkelser av om forsert vekst for fisk som går mot kjønnsmodning vil kunne bidra til å redusere produksjonstiden i sjø.

Fiskeridirektoratet betrakter prosjektet som innovativt og anser at kunnskap som prosjektet vil generere, vil kunne bidra til å bringe akvakulturnæringen fremover og komme hele næringen til gode. Prosjektet synes å ha potensiale til å gjøre norsk matfiskproduksjon av laks mer lønnsom og konkurransekraftig.

Etter Fiskeridirektoratets oppfatning har prosjektet «Produksjonsoptimalisering i verdikjede havbruk gjennom moderne avlsteknologi» potensiale for å gi nye og interessante resultater som gir muligheter for forbedring og utvikling av driftsformer og teknologi til nytte for næringen (jf § 22).

Med dokumenterte forskjeller i tilvekstprofil for produksjon av kjønnshomogene grupper v.s. blandede i fullskalaforsøk, vil metodene kunne ha potensiale for næringen. Manuell ultralydsortering av juvenil laks i stor skala er imidlertid arbeidskrevende og kostbar. Ved automatisering av prosessen, vil det imidlertid kunne bli aktuelt å ta metoden i bruk av næringen. Uten at det foreligger tilstrekkelig dokumentasjon for at metoden er lønnsom, blir det ikke forventet tilstrekkelig interesse for utvikling av automatisering.

Fiskeridirektoratet slutter seg til Rådet vurdering om at forsøkene innebærer betydelig biologisk risiko som tilsier at forsøkene vanskelig vil kunne gjennomføres i kommersielle matfisktillatelse alene. Risiko knyttet til kjønnsortering og temperatur/kjønnsmodning før slakting er betydelig. Fiskeridirektoratet anser at det i dette tilfellet er behov for forskningstillatelse for at forsøkene kan gjennomføres i full skala.

Det er søkt om en oppdrettsbiomasse på i alt 2 000 tonn MTB fordelt på en lokalitet i Nordland og en i Nord-Troms fylke. Dette tilsvarer 2 tillatelse à 780 tonn og 1 på 440 tonn MTB. Biomassebehovet er begrunnet med at det er viktig å få testet metodene under storskala forhold og for å sikre god vitenskapelig evaluering av risiko og kost/nytte analyser. Vi bemerker at fremlagte biomasseplan er basert på nåtidens produksjon ved Eidsfjord Sjøfarm AS, og at samlet biomasse tidvis går ut over de omsøkte konsesjonsrammer. Det legges imidlertid til grunn at planlagt produksjon for forsøkene blir tilpasset tilgjengelig konsesjonsbiomasse.

Behovet for forsøk i to regioner er begrunnet med at forsøkene er følsomme for oppdrettsmiljø og at det er nødvendig å teste fiskegrupper i områder med ulike temperatur- og lysforhold.

Vedtak og hjemmel

Etter en helhetlig vurdering finner Fiskeridirektoratet å kunne tildele Eidfjord Sjøfarm AS to forskningstillatelser à 780 tonn for gjennomføring av prosjektet. Tilsagnet omfatter en tillatelse lokalisert i Nordland og en i Troms for en periode på 5 år.

Vedtaket er fattet med hjemmel i laksetildelingsforskriftens § 23 fastsatt av Fiskeri- og kystdepartementet 22.12.2004 i medhold av lov av 17. juni 2005 nr. 79 om akvakultur (akvakulturloven). Tilsagnet gis med særvilkår gitt nedenfor og under forutsetning av nødvendig lokalitetsklarering.

Særvilkår

Følgende særvilkår stilles for akvakulturtillatelsene:

- Forsøksbiomassen skal kun anvendes i henhold til prosjektbeskrivelsen med tittelen *Produksjonsoptimalisering i verdikjede havbruk gjennom moderne avlsteknologi*. Forsøkene omhandler 1) tilvekst hos ultralydsortert smolt med utsett av rene hunn- og hannfiskgrupper, 2) epigenetisk påvirkning på tilvekstmønster gjennom bruk av ulike rogninkuberingstemperaturer, og 3) produksjon av fisk med genetisk anlegg for tidlig kjønnsmodning og rask sluttvekst.
- AkvaGen AS skal være prosjektansvarlig og koordinator, og ha det faglige ansvaret for forsøkene i akvakulturtillatelsene.
- Resultatene fra forsøksvirksomheten skal være allment tilgjengelig. Årlig forsøksrapportering skal utføres på standardiserte skjema (finnes på www.fiskeridir.no) og sendes til Fiskeridirektoratets kyst- og havbruksavdeling innen 15. februar påfølgende år. Det skal videre avgis sluttrapport når prosjektet er fullført.
- Innehaver av tillatelsene skal ha det faktiske og merkantile ansvaret for fisken i akvakulturtillatelsen.
- All fisk som settes ut i akvakulturtillatelsene skal inngå i godkjente forsøk, og ved avslutningen av forsøk må fisken slaktes/selges.
- Vilkår i laksetildelingsforskriften som ligger til grunn for tildeling av akvakulturtillatelsene til forsøks- og forskningsformål må være oppfylt også i driftsfasen.

Det gjøres oppmerksom på at det ved brudd på forutsetningene for og vilkårene i tillatelsen eller ved oppsigelse eller mislighold av de kontraktfestede avtalene mellom Eidsfjord Sjøfarm AS og Aqua Gen AS, kan Fiskeridirektoratet inndra tillatelsen. Fisken i anlegget kan da kreves slaktet ut for eiers regning.

Det gjøres også oppmerksom på at det ikke må befinne seg fisk i anlegget når tillatelsen opphører, og det skal foretas opprydding av innretning og utstyr jf § 13 i Akvakulturloven.

Videre saksgang

Det er hhv. Nordland og Troms fylkeskommuner som har myndighet til å utstede tillatelse i henhold til vedtaket, under forutsetning av at det foreligger nødvendig lokalitetsklarering.

Særvilkår gitt over skal innarbeides i tillatelsesdokumentet og i ethvert etterfølgende tillatelsesdokument som kommer til erstatning for dette.

Fiskeridirektoratet sender samtidig med dette vedtaket brev til Nordland fylkeskommune og Troms fylkeskommune med anmodning om utstedelse av tillatelsesdokument under forutsetning av at det foreligger nødvendig lokalitetsklarering.

Klagerett

Vedtaket kan påklages, se om dette i vedlagt (./.) orientering.

I medhold av forvaltningsloven § 27b blir det satt som vilkår for å reise søksmål at anledning til å klage er uttømmende benyttet.

Med hilsen

Øyvind Lie
direktør

Anne B. Osland
seksjonssjef

Brevet er godkjent elektronisk og sendes uten håndskreven underskrift

Mottakerliste:

Eidsfjord Sjøfarm AS

Postboks 84

8401

SORTLAND



KYSTVERKET

Troms og Finnmark

Troms fylkeskommune
Postboks 6600
9296 Tromsø

Att: Jarle Magnar Bratbak-Pedersen

Deres ref.:
18/3223-9

Vår ref.:
2011/4105-12

Arkiv nr.:

Saksbehandler:
Chris-Thomas Jørgensen

Dato:
29.05.2019

Uttalelse fra Kystverket - Søknad om samlokalisering av forskningstillatelse for akvakultur - Lokaltet 16015 Russelva - Nordreisa kommune - Troms fylke

Viser Deres oversendelse datert 02.05.2019 vedrørende søknad om samlokalisering av FoU-tillatelse fra Eidsfjord Sjøfarm AS datert 12.03.2019 om tillatelse til samlokalisering på lokalitet Russelva i Nordreisa kommune.

Søknaden innebærer ingen endringer av anlegget og medfører ikke ny bruk av farvannet eller endret virkning på sikkerhet og framkommelighet på sjøen.

Kystverket Troms og Finnmark viser til gjeldende tillatelse etter havne- og farvannsloven, datert 02.02.2012 og ber Troms fylkeskommune benytte denne som grunnlag for samlet behandling av saken.

Med hilsen

Jan Morten Hansen
regiondirektør

Chris-Thomas Jørgensen
rådgiver

Dokumentet er elektronisk godkjent

Eksterne kopimottakere:

EIDSFJORD SJØFARM AS

Lilandveien 10b

8407

SORTLAND

Vedlegg:

- 1 Tillatelse etter HFL § 27.2 - Akvakulturtilatelse - Lokaltet 16015 - Russelva - Nordreisa kommune - Troms fylke - Søker Eidsfjord Sjøfarm AS
- 2 Stemplet kart - Akvakulturtilatelse - Lokaltet 16015 - Russelva - Nordreisa kommune - Troms fylke

Regionkontor Troms og Finnmark

Sentral postadresse: Kystverket
Postboks 1502
6025 ÅLESUND

Telefon: +47 07847

Internett: www.kystverket.no
E-post: post@kystverket.no

For besøksadresse se www.kystverket.no

Bankgiro: 7694 05 06766

Org.nr.: NO 874 783 242

Brev, sakskorrespondanse og e-post bes adressert til Kystverket, ikke til avdeling eller enkeltperson

EIDSFJORD SJØFARM AS AVD HAMNEIDET
Postboks 84
8401 SORTLAND

Deres ref:
Vår ref: 2019/134497
Dato: 7. juni 2019
Org.nr: 985399077

Statens tilsyn for planter, fisk, dyr og næringsmidler



Godkjenning av samlokalisering av FoU-tillatelse - Lokalitet 16015 Russelva

Mattilsynet viser til søknad fra Eidsfjord Sjøfarm datert 12.03.2019 om samlokalisering av én stk FoU-tillatelse à 780 tonn på lokalitet 16015 Russelva i Nordreisa kommune. Søknaden er oversendt fra Troms Fylkeskommune 02.05.2019.

Omsøkt samlokalisering vil ikke innebære noen endringer i arealbruk eller MTB på lokaliteten i forhold til gjeldende klarering. Biomassen skal anvendes til forskning.

Vedlagt søknaden:

- Fiskeridirektoratets tilsagnsbrev av 21.06.2018
- Kvittering
- Olex-kart over flåte og anlegg
- Internkontroll (IK-akva)
- Beredskapsplaner
- Prosedyrer for daglig tilsyn ved anlegget

Konsortiaavtale og dokumentasjon på hvordan partene sikrer fiskevelferden i forbindelse med forsøkene ble ettersendt Mattilsynet på mail av Eidsfjord Sjøfarm AS v/ Roger Simonsen den 06.06.2019.

Saken gjelder

- 16015 - RUSSELVA, Lokalitetsnummer 16015

Vedtak om godkjenning

Eidsfjord Sjøfarm AS gis godkjenning til samlokalisering av sin forskningstillatelse med MTB på 780 tonn laksefisk med AquaGen AS på lokalitet 16015 Russelva.

Godkjenning gis på følgende vilkår:

- Ved samlokalisering gjelder de driftsvilkår som er gitt ved etablering av lokalitet 16015 Russelva.

- Eidsfjord Sjøfarm AS sitt internkontrollsystem med tilhørende beredskapsplaner vil være gjeldende for all fisk på lokaliteten. Der disse planene ikke dekker AquaGen AS sin forskningsaktivitet, skal planer utarbeides.
- For øvrig gjelder de vilkår som følger av Eidsfjord Sjøfarm AS sin akvakulturtillatelse til forsøks-, og forskningsformål.
- Dersom konsesjonen blir brukt på en slik måte at forsøk vil kunne innebære risiko for smitte mellom fisk i forsøk og kommersiell matfisk, skal det foretas en risikovurdering av situasjonen. Det skal utarbeides prosedyrer og rutiner med den hensikt å forhindre påvirkning av den kommersielle matfisken, og som sørger for å holde driften innenfor regelverkskrav.

Godkjenningen trer tidligst i kraft når Troms fylkeskommune har fattet sitt vedtak og utløper 2 år fra i dag, dersom godkjenningen innen denne datoen ikke er videreført gjennom vedtak fra fylkeskommunen.

Vedtaket er fattet med hjemmel i forskrift om utvidelse av akvakulturanlegg mv § 5 Krav om godkjenning jf. §§ 7 og 10.

Vi har observert:

Det søkes om samlokalisering av én stk FoU-tillatelse på lokaliteten 16015 Russelva. Tillatelsen har en maksimalt tillatt biomasse på 780 tonn, og gjelder for en periode på 5 år.

Lokalitet 16015 Russelva eies og drives av Eidsfjord Sjøfarm AS. Lokaliteten er i dag klarert med en biomasse på 3500 tonn maksimalt tillatt biomasse. Det opplyses at omsøkt samlokalisering ikke vil innebære noen endringer i arealbruk eller MTB på lokaliteten i forhold til gjeldende klarering.

Eidsfjord Sjøfarm AS skal drifte lokaliteten, og det vil være deres internkontroll og beredskap som skal brukes. Eventuelle tilpasninger som må gjøres i forhold til forsøk eller vilkår i FoU-tillatelsen skal innarbeides i denne internkontrollen og medfølgende beredskapsplaner. AquaGen AS skal ha det faglige ansvaret for forsøkene som skal gjennomføres.

Mattilsynet vurderer dette slik:

Etableringsforskriften § 5 stiller krav om at utvidelse av produksjonsomfang og annen vesentlig endring av allerede godkjent akvakulturanlegg skal være godkjent av Mattilsynet.

Samlokalisering mellom matfisk og FOU-tillatelse vurderes å innebære en vesentlig endring som skal være godkjent av Mattilsynet.

Mattilsynet har utarbeidet retningslinje for saksbehandling av etableringssøknader (Utgave 9, sist endret 15.01.2019) (heretter kalt etableringsretningslinjen).

1. Vurdering av risiko for spredning av smitte - fiskehelse

Det følger av forskriftens § 7 første ledd at godkjenning kan gis dersom etableringen og utvidelse av akvakulturanlegget ikke innebærer en uakseptabel risiko for spredning av smitte. Det samme kravet gjelder ved annen vesentlig endring.

I følge annet ledd skal avstand vektlegges i vurdering av smittefaren. I etableringsretningslinjen står det følgende (s.18): «Det skal foretas en konkret vurdering av smittefaren for det omsøkte akvakulturanlegg og dets omliggende miljø, jf. etableringsforskriftens § 7 annet ledd. I vurderingen av

smittefarens skal det legges særlig vekt på avstand til vassdrag, annet akvakulturrelatert virksomhet og til grupper av akvakulturanlegg. [..]. Det skal også legges vekt på hvilken art som oppdrettes, driftsform og produksjonsomfang.»

Forhold relatert til avstandskrav til omkringliggende akvakulturanlegg og akvakulturrelatert virksomhet, viktig transportrute for akvakulturdyr, viktige lakseførende vassdrag er vurdert i vedtak om godkjenning av lokalitet 16015 Russelva datert 14.01.2011, vårt saksnummer 2011/008972, og blir dermed ikke gjenstand for ny vurdering i foreliggende sak.

Det presiseres at aktørene må hver for seg sende inn søknad om driftsplangodkjenning for egen biomasse. Den enkelte aktør må dessuten påse rettmessig rapportering i tråd med regelverket. Ved vurdering av søknaden har Mattilsynet vektlagt at avtaleverket mellom partene synliggjør en rolle- og ansvarsfordeling, og at dette gir forutsetninger for forsvarlig drift i tråd med gjeldende regelverk.

2. Vurdering av egnethet - fiskevelferd

Det fremgår av etableringsforskriften § 7 femte ledd at den omsøkte akvakulturaktivitet skal kunne ivareta artens krav til et godt levested. Det skal være sikkerhet for tilstrekkelig tilførsel av vann av egnet kvalitet. Ved vurdering av velferden skal opplysninger om anleggets utforming og utstyr samt dets plassering på lokaliteten vurderes opp mot produksjonsform og vanndata.

Mattilsynet har vurdert at samlokaliseringen ikke vil påvirke eksisterende forutsetninger tilknyttet lokalitetens miljø- og bærekraft. Dette fordi søknaden ikke omfatter endring i biomassetak eller areal.

Forhold relatert til strømmålinger, omkringliggende geografi, bunnforhold og topografi, og sjøtemperatur er vurdert i vedtak om godkjenning av lokalitet 16015 Russelva datert 14.01.2011, vårt saksnummer 2011/008972, og blir dermed ikke gjenstand for ny vurdering i denne sammenheng.

3. Beredskapsplan og internkontrollsystem

Etableringsforskriften § 7 fjerde ledd sier at: *«Det skal foreligge et internkontrollsystem som sannsynliggjør at kravet til smittehygienisk og velferdsmessig forsvarlig drift, herunder beredskapsplan, risikobasert helsekontroll, opprettholdelse av god vannkvalitet og journalføring, kan etterleves».*

Det framgår av forskrift om IK-Akvakultur § 4 at den ansvarlige virksomheten skal påse at internkontroll innføres og utøves. Eidsfjord Sjøfarm AS har driftsansvar på lokaliteten og plikter å tilpasse sin internkontroll og rutiner slik at nødvendige driftsrelaterte hensyn til fisk som inngår i forsøk ivaretas. Eidsfjord Sjøfarm AS må videre ha på plass rutiner for opplæring av ansatte dersom FoU-tillatelsen innebærer særskilt oppfølging/ending av driftsrutiner.

Mattilsynet presiserer viktigheten av at den daglige driften, herunder lusetellinger og behandlinger, er samordnet, slik at det ikke oppstår forsinkelser som følge av at aktørene planlegger og bestiller utstyr og medikamenter uavhengig av hverandre. Dette gjelder også dersom en beredskapssituasjon skulle oppstå. Eidsfjord Sjøfarm AS sine beredskapsplaner skal omfatte all fisk som står på lokaliteten.

På bakgrunn av ovennevnte settes det vilkår i forbindelse med beredskapsplaner og internkontrollsystem ved en eventuell samlokalisering.

4. Oppsummering

Mattilsynet har etter en samlet vurdering av søknaden med vedlagte dokumenter kommet frem til at samlokalisering av Eidsfjord Sjøfarm AS sin FoU-tillatelse med AquaGen AS på lokalitet 16015 Russelva kan godkjennes på vilkår.

Mattilsynet vil vurdere å trekke godkjenningen tilbake dersom virksomheten ikke overholder vesentlige forhold i vilkårene for godkjenningen eller ikke oppfyller vesentlige krav i regelverket. Mattilsynet skal til enhver tid holdes orientert om hvem som er ansvarlig for virksomheten.

Se regelverk og rettigheter.

Med hilsen

Torkjell Andersen
avdelingssjef

*Dette dokumentet er elektronisk godkjent og sendes uten signatur.
Dokumenter som må ha signatur blir i tillegg sendt i papirversjon.*

Kopi til:

KYSTVERKET TROMS OG FINNMARK DISTRIKTSKONTOR, Postboks 1502, 6025 ÅLESUND
FYLKESMANNEN I TROMS OG FINNMARK TROMSØ, Postboks 6105, 9291 TROMSØ
FISKERIDIREKTORATET REGION NORD, Postboks 185 Sentrum, 5804 BERGEN
AQUAGEN AS AVD TRONDHEIM, c/o AquaGen AS, Industriveien 13, 7200 KYRKSÆTERØRA

Vedlegg:

Regelverk og rettigheter

Melding om rett til å klage over forvaltningsvedtak

Regelverk og rettigheter

Mattilsynet kan føre tilsyn og fatte nødvendige vedtak

Mattilsynet har hjemmel til å føre tilsyn og fatte nødvendige vedtak i matloven § 23.

Du har rett til å få veiledning om regelverket og saksbehandlingen

Du har rett til å få veiledning om regelverket og saksbehandlingen. Dette betyr at du kan kreve å få vite hvilket regelverk som gjelder, hvor du finner regelverket og hvordan dette regelverket skal forstås. Du har også rett til å få vite hvordan saken din behandles og hvilke rettigheter du har i den sammenheng. Men vi kan ikke gi konkrete råd om hvordan du skal oppfylle regelverket. Plikten til å veilede følger av forvaltningsloven § 11.

Du har rett til å se saksdokumentene

Du har også rett til å få innsyn i saksdokumentene. Innsynsretten følger av forvaltningsloven §§ 18 - 21.

Du har rett til å klage

Du kan klage på enkeltvedtak. Du må begrunne klagen, skrive under og sende den til oss innen tre uker etter at du har mottatt brevet om vedtaket. Reglene om klage står i forvaltningsloven §§ 28-29. Du finner mer informasjon om klageretten i vedlegget; Melding om rett til å klage over forvaltningsvedtak.

Vi har vurdert saken etter dette regelverket

- Lov 19. des. 2003 nr. 124 om matproduksjon og mattrygghet mv (matloven)
- Lov 19. jun. 2009 nr. 97 om dyrevelferd (dyrevelferdsloven)
- FOR 2008-06-17 nr 822: Forskrift 17. jun. 2008 nr. 822 om drift av akvakulturanlegg (akvakulturdriftsforskriften)
- FOR 2008-06-17 nr 823: Forskrift 17. jun. 2008 nr. 823 om etablering og utvidelse av akvakulturanlegg, zoobutikker m.m (forskrift om utvidelse av akvakulturanlegg mv)
- FOR 2004-03-19 nr 537: Forskrift 19. mar. 2004 nr. 537 om internkontroll for å oppfylle akvakulturlovgivningen (forskrift om IK-Akvakultur)

Avsender	Melding om rett til å klage over forvaltningsvedtak (Forvaltningsloven § 27)	
Mattilsynet Avdeling Troms og Svalbard Felles postmottak, Postboks 383 2381 Brumunddal		
Mottaker (navn og adresse)	Dato	Klageinstans
EIDSFJORD SJØFARM AS AVD HAMNEIDET Postboks 84 8401 SORTLAND	7. juni 2019	Mattilsynet, hovedkontoret

Denne meldingen gir viktige opplysninger hvis du ønsker å klage over vedtak du har fått underretning om.

Klagerett	Du har rett til å klage over vedtaket.
Hvem kan du klage til	Klagen sender du til oss, dvs. avsenderen av dette vedtaket. Hvis vi ikke tar klagen til følge, sender vi den til klageinstansen for endelig avgjørelse.
Klagefrist	Klagefristen er tre uker fra den dag du mottar dette brevet. Det er tilstrekkelig at klagen er postlagt før fristen løper ut. Dersom du klager så sent at det kan være uklart for oss om du har klaget i rett tid, ber vi deg oppgi den datoen du mottok dette brevet. Dersom du klager for sent, kan vi se bort fra klagen. Du kan søke om å få forlenget klagefristen. Vi ber deg da nevne grunnen til at du ønsker det.
Rett til å kreve begrunnelse	Dersom du mener vi ikke har begrunnet vedtaket, kan du kreve å få begrunnelse. Slikt krav må i så fall sendes oss før klagefristen utløper. Klagefristen blir da avbrutt, og ny frist på tre uker begynner å løpe fra det tidspunktet du mottar begrunnelsen.
Klagens innhold	I klagen må du nevne: <ul style="list-style-type: none"> • hvilket vedtak du klager over • årsaken til at du klager • den eller de endringene du ønsker • eventuelt andre opplysninger som kan ha betydning for vår vurdering av klagen Du må undertegne klagen.
Utsetting av vedtaket	Vedtaket er ment å skulle gjennomføres innen den fastsatte fristen. Dette gjelder selv om du klager på vedtaket. Du kan søke om å få utsatt iverksettingen inntil klagefristen er ute eller klagen er avgjort.
Rett til dokumentinnsyn og veiledning	Du har som hovedregel rett til å se dokumentene i saken etter forvaltningsloven §§ 18 og 19. Du må i så fall kontakte oss. Da kan du også få nærmere veiledning om klageretten, om fremgangsmåten ved klage og om reglene for saksbehandlingen ellers.
Kostnader ved klagesaken	Du kan søke om å få dekket utgifter til nødvendig advokathjelp etter reglene om fritt rettsråd. Vanligvis gjelder visse inntekts- og formuegrenser. Fylkesmannen eller advokaten din kan gi nærmere veiledning. Uavhengig av denne ordningen, kan du etter forvaltningsloven § 36 kreve dekning for vesentlige kostnader som følge av klagen dersom Mattilsynet omgjør vedtaket. Dette vil for eksempel kunne omfatte utgifter til advokathjelp. Ved en omgjøring av vedtaket som følge av klagen, vil vi orientere deg om denne rettigheten.
Klage til Sivilombudsmannen	Hvis klagen ikke har ført frem og du mener at Mattilsynet har utsatt deg for urett, kan du klage til Stortingets ombudsmann for forvaltningen (Sivilombudsmannen). Sivilombudsmannen kan ikke selv endre vedtaket, men kan gi sin vurdering av hvordan vi har behandlet saken og om vi har begått feil eller forsømmelser.



KYSTVERKET

Troms og Finnmark

Eidsfjord Sjøfarm AS

8400 SORTLAND

Deres ref:

Vår ref:
2011/4105-4

Arkiv nr:

Saksbehandler:
Jan Olsen

Dato:
02.02.2012

Tillatelse etter HFL § 27.2 - Akvakulturtillatelse - Lokalitet 16015 - Russelva - Nordreisa kommune - Troms fylke - Søker Eidsfjord Sjøfarm AS

1. Bakgrunn

Vi viser til Deres søknad datert 24.10.2011 vedrørende ovennevnte.

Søknader om akvakulturanlegg skal behandles av flere statlige myndigheter etter forskjellige regelverk; fylkesmannen, Mattilsynet, fylkeskommunen og Kystverket. Saksbehandlingen er samordnet ved at fylkeskommunen sender ut ett samlet vedtak etter at de andre sektormyndighetene har behandlet saken etter eget regelverk.

Dette vedtaket fra Kystverket etter havne- og farvannsloven blir nå sendt Troms fylkeskommune som grunnlag for et samlet vedtak. Den samordnede behandlingen får betydning for klagefristen, se nærmere om dette nedenfor under punkt 6 Klage m.v.

2. Beskrivelse av saken

Eidsfjord Sjøfarm AS har søkt om tillatelse til endring av lokalitet for akvakulturanlegg i Nordreisa kommune.

Lokalitetens beliggenhet er:

Lokalitet	Geografiske koordinat med desimalminutter (WGS 84 Euref 89)
Russelva	NV - N 69° 53.541 – Ø 20° 46.114 NØ - N 69° 53.528 – Ø 20° 46.332 SØ - N 69° 53.284 – Ø 20° 46.447 SV - N 69° 53.301 – Ø 20° 46.234
Flåte	N 69° 53.443 – Ø 20° 46.660

Troms og Finnmark - Plan- og kystforvaltningsavdelingen

Sentral postadresse: Kystverket, postboks 1502,
6025 ÅLESUND

Telefon: +47 07847
Telefaks: +47 70 23 10 08
Bankgiro: 7694 05 06766

Internett: www.kystverket.no
E-post: post@kystverket.no
Org.nr.: NO 970 237 372

Brev, saksrespondanse og e-post bes adressert til Kystverket, ikke til avdeling eller enkeltperson

Det søkes om endring av lokalitet 16015 Russelva i Rotsundet i Nordreisa kommune. Lokaliteten skal benyttes til produksjon av kommersiell matfisk, laks, ørret og regnbueørret. Lokalitetens størrelse er 3.500 tonn biomasse.

Nordreisa kommune opplyser i melding om vedtak datert 23.01.2012 om at søknaden har vært til offentlig ettersyn i 4 uker fra 12.11.2011 til 12.12.2011. og at det ikke om inn noen merknader til søknaden.

Kommune har behandlet saken og er positiv til søknaden og samarbeidet med Arnøy Laks AS og Salmar Nord AS blir fremholdt som positivt.

Dispensasjon fra kommunens kystsoneplan/arealplan er tidligere behandlet og innvilget i kommunens driftsutvalg 09.03.2010.

3. Aktuelle bestemmelser

Tiltaket faller inn under havne- og farvannsloven § 27 annet ledd, som lyder:

”Tiltak som nevnt i første ledd som skal settes i verk i hovedled eller biled eller for øvrig utenfor kommunens sjøområde, krever i stedet tillatelse fra departementet. Det samme gjelder tiltak som skal settes i verk innenfor kommunens sjøområde, men som kan påvirke sikkerheten eller fremkommeligheten i hovedled eller biled.”

Havne- og farvannsloven § 27 første ledd lyder:

”Bygging, graving, utfylling og andre tiltak som kan påvirke sikkerheten eller fremkommeligheten i kommunens sjøområde, krever tillatelse av kommunen hvor tiltaket skal settes i verk. Som tiltak regnes bl.a. fortøyningsinstallasjoner, kaier, brygger, broer, luftspenn, utdypning, dumping, akvakulturanlegg, opplag av fartøy, lyskilder, kabler og rør. (...)”

I Fiskeri - og kystdepartementets delegeringsvedtak av 4. desember 2009, er Kystverket delegert myndighet til å fatte vedtak i slike saker.

I vurderingen av om tillatelse skal gis, skal det legges vekt på havne- og farvannslovens formål som fremgår av § 1:

”Loven skal legge til rette for god fremkommelighet, trygg ferdsel og forsvarlig bruk og forvaltning av farvannet i samsvar med allmenne hensyn og hensynet til fiskeriene og andre næringer.

Loven skal videre legge til rette for effektiv og sikker havnevirksomhet som ledd i sjøtransport og kombinerte transporter samt for effektiv og konkurransedyktig sjøtransport av personer og gods innenfor nasjonale og internasjonale transportnettverk.”

Med hjemmel i havne- og farvannsloven § 29 kan det stilles vilkår til en tillatelse. I § 29 heter det blant annet:

”Ved fastsettelsen av vilkår i enkeltvedtak etter dette kapitlet skal det legges vekt på hensynet til god fremkommelighet og trygg ferdsel i farvannet, hensynet til andre næringer, samt hensynet til liv og helse, miljø og materielle verdier. (...)”

Tillatelse til tiltak etter havne- og farvannsloven § 27 kan for øvrig ikke gis i strid med vedtatte arealplaner etter plan- og bygningsloven uten at vedkommende plan- og bygningsmyndighet har gitt dispensasjon, jf. havne- og farvannsloven § 32 annet ledd.

4. Vurdering av saken

Ved vurdering om det skal gis tillatelse til omsøkte tiltak må en veie de ulike hensyn i saken opp mot formålet med de aktuelle bestemmelsene i havne- og farvannsloven. Tilsvarende gjelder dersom det skal stilles vilkår i forbindelse med en eventuell tillatelse. Hensyn til søker er tillagt forholdsvis stor vekt.

For at anlegget skal være merket best mulig settes det særskilt vilkår om synkronmerking av anlegget og forflåte jf. vilkår nr. 5. I tillegg skal det ikke benyttes opphalerblåser til anleggets ankerpunkt jf. vilkår nr. 4. Kystverket Troms og Finnmark ønsker å minne om at det skal sendes i melding til Efs/ Statens Kartverk Sjø jf. vilkår nr. 3.

Kystverket vurderer plasseringen av anlegget å være egnet til formålet og at det ikke vil være til hinder for den generelle sjøtrafikken i området. Likevel er det viktig at søker forholder seg til vilkår nr. 4 og 5 for å begrense anleggets påvirkning på sjøtrafikken.

Det er ikke kommet inn merknader til søknaden som gjelder rent ferdselsmessige hensyn som vedtaket bygger på. Kystverket viser for øvrig til vilkårene i tillatelsen.

Kystverket anser saken som godt opplyst jf. forvaltningsloven § 17 og at parter og andre har hatt anledning å uttale seg jf. forvaltningsloven § 16.

Kystverket anser søknaden vurdert etter prinsippene i §§ 8 -12 i lov av 19. juni 2009 nr. 100 om forvaltning av naturens mangfold, og at tiltaket ikke er i strid med naturmangfoldsloven formål, § 1.

5. Vedtak

Med hjemmel i havne- og farvannsloven § 27 annet ledd, jf. § 27 første ledd gis det tillatelse til endring av lokaliteten 16015 Russelva i Nordreisa kommune i samsvar med vedlagte stemplede kart.

Vilkår

Med hjemmel i havne- og farvannsloven § 29 gis tillatelsen på følgende vilkår:

1. Tiltaket skal utføres som beskrevet i tillatelsen og vist i vedlagte tegning og kartutsnitt. Det må ikke foretas endringer uten at dette på forhånd er godkjent av Kystverket.
 - Begrunnelse: Endringer kan medføre annen virkning i farvannet enn det som er vurdert i forbindelse med tillatelsen.
2. Eventuelt erstatningsansvar som følge av tiltaket påhviler tiltakshaveren.
 - Begrunnelse: Det er tiltakshaveren som får fordelene av tillatelsen. Skulle tiltaket føre til skade, er det naturlig at tiltakshaveren bærer utgiftene.
3. Tiltakshaver skal sende inn melding vedlagt kart der tiltaket er nøyaktig inntegnet med posisjoner oppgitt i WGS 84/Euref 89, til Efs/ Statens Kartverk Sjø, Postboks 60, 4001 Stavanger, umiddelbart etter at tiltaket er ferdigstilt. Tiltaket kan ikke tas i bruk før slik melding er sendt. Kopi av meldingen skal samtidig sendes Kystverket Troms og Finnmark.

- Begrunnelse: Ferdsels- og sikkerhetsmessige hensyn for de sjøfarende, for ajourhold og oppdatering av sjøkartene og kunngjøring i "Etterretninger for sjøfarende".
4. Anlegget må forankres/fortøyas forsvarlig slik at det ikke driver av og blir til fare for den alminnelige ferdsel. Forankringstauene skal være nedsenket. Det skal ikke benyttes opphalerblåser på anleggets ankringsfester. Opphalertau dras inn til fortøyningsblåsene. Det skal benyttes synketau.
- Begrunnelse: Ferdsels- og sikkerhetsmessige hensyn.
5. Merking av anlegget skal skje i samsvar med forskrift av 15.1.1993 nr. 82 om lokalisering, utforming og tekniske krav til fyrlys, sjømerker og farvannsskilt som skal regulere ferdselen § 14, og veilederen til denne. Reglene finner du på Kystverkets internettsider: www.kystverket.no under "regelverk/sentrale forskrifter/hjemlet i havne- og farvannsloven". I tillegg skal det benyttes synkronmerking av anleggets ytterpunkter og forflåte.
- Begrunnelse: Ferdsels- og sikkerhetsmessige hensyn.
6. Tiltakshaver skal sørge for at alle elementer som løsner fra akvakulturanlegget, herunder forankringstau som flyter opp, omgående blir festet forsvarlig på riktig plass eller fjernet. Dersom det ikke lar seg gjøre å feste eller fjerne løse og/eller drivende elementer omgående, skal tiltakshaver omgående melde fra til NAVCO telefonvakt tlf: 22 42 23 31 (vakt hele døgnet).
- Begrunnelse: Ferdsels- og sikkerhetsmessige hensyn.
7. Ved helt eller delvis opphør av produksjonen skal tiltakshaver foreta opprydding av innretninger og utstyr på lokaliteten og tilstøtende sjøområder. Installasjoner kan kun oppbevares på lokaliteten i den grad det skjer som ledd i driften. Ved permanent opphør av drift på en lokalitet skal det sørges for fullstendig opprydding, herunder fjerning av installasjoner over og under vann. Fullstendig opprydding skal være fullført senest innen 6 måneder etter opphør. Melding om dette skal sendes Kystverket Troms og Finnmark.
- Begrunnelse: Ferdsels- og sikkerhetsmessige hensyn.

Det gjøres for øvrig oppmerksom på at havne- og farvannsloven § 26 stiller nærmere krav til tiltaket som tiltakshaver selv har ansvaret for å oppfylle. Bestemmelsen lyder:

"§ 26. Alminnelige krav til tiltak

Tiltak som krever tillatelse etter dette kapittelet, skal planlegges, gjennomføres, drives og vedlikeholdes slik at hensynet til god fremkommelighet og trygg ferdsel i farvannet samt hensynet til liv og helse, miljø og materielle verdier, blir ivaretatt på en forsvarlig måte.

Departementet kan i forskrift fastsette nærmere krav til planlegging, gjennomføring, drift og vedlikehold av tiltak.

Departementet kan i forskrift gi regler om minste tillatte avstand i høyde, bredde eller dybde for tiltak som kan innskrenke farledene."

I henhold havne- og farvannsloven § 31 faller tillatelsen bort hvis arbeidet med tiltaket ikke er satt i gang senest tre år etter at tillatelsen ble gitt. Det samme gjelder hvis arbeidet med tiltaket blir innstilt i mer enn to år. Kystverket kan forlenge fristen én gang med inntil tre år.

6. Klage mv.

Dette er et enkeltvedtak som kan påklages av søker og andre med rettslig klageinteresse innen 3 – tre - uker etter at samlet vedtak fra Troms fylkeskommune er kommet frem.

Søker eller andre med rettslig klageinteresse står imidlertid fritt til å klage på Kystverkets vedtak før fylkeskommunen har sendt ut det samlede vedtaket.

Klageadgangen må være benyttet før søksmål om gyldigheten av vedtaket eller krav om erstatning som følge av vedtaket reises, jf. forvaltningsloven § 27b. Søksmål kan likevel reises når det er gått seks måneder fra klage første gang ble framsatt, og det ikke skyldes forsømmelse fra klagerens side at klageinstansens avgjørelse ikke foreligger.

Det understrekes at det ved avgjørelsen kun er tatt hensyn til reglene i havne- og farvannsloven og ikke annet lov- og regelverk. For eksempel må tiltakshaver selv avklare forholdet til bestemmelsene i plan- og bygningsloven med kommunen, og forholdet til kulturminnelovgivningen med vedkommende fylkeskommune/sjøfartsmuseum.

Havne- og farvannsloven regulerer ikke nabo- eller eiendomsforhold, og disse forholdene er ikke vurdert i saken. Søkeren er selv ansvarlig for å innhente nødvendig samtykke fra grunneiere og andre rettighetshavere. Kystverket har ikke ansvar for å følge opp dette. Privatrettslige tvister mellom partene avgjøres enten gjennom avtale eller på andre måter, for eksempel av domstolene.

Med hilsen

Arve Andersen
plan- og kystforvaltningssjef

Jan Olsen
seniorrådgiver

Dokumentet er elektronisk godkjent

Kopi til:
Troms fylkeskommune Postboks 6600 9296 TROMSØ

Vedlegg:
1 Stemplet kart - Akvakulturtillatelse - Lokalitet 16015 - Russelva - Nordreisa kommune - Troms fylke

RUSSELVA – Eidsfjord Sjøfarm AS





Adm.enhet: **Kyst- og havbruksseksjonen i region Nord**

Saksbehandler: **Håkon Evanger**

Telefon: **452 94 918**

Vår referanse: **19/6678**

Deres referanse: **18/3223-9**

Dato: **07.05.2019**

Troms fylkeskommune Næringsetaten
Postboks 6600 Langnes
9296 TROMSØ

Eidsfjord Sjøfarm AS 958023685 lokalitet 16015 Russelva - Uttalelse til samlokalisering av forskningstillatelse for akvakultur

Vi viser til ovennevnte.

Det er ikke søkt om utvidelse av maksimal tillatt biomasse, eller endring av anleggskonfigurasjon på lokaliteten.

Det søkes ikke om noen endringer på lokaliteten utover tilkobling av en ny tillatelse, og Fiskeridirektoratet region Nord anbefaler at Eidsfjord Sjøfarm AS får tilsagn for sin søknad om samlokalisering av akvakulturtillatelse til forsøks- og forskningsformål.

Med hilsen

Otto Andreassen
seksjonssjef

Håkon Evanger
rådgiver

Brevet er godkjent elektronisk og sendes uten håndskreven underskrift.

Mottakerliste:

Troms fylkeskommune
Næringsetaten

Postboks 6600
Langnes

9296 TROMSØ



(1) Avsender (forvaltningsorganets stempel) Troms fylkeskommune Næringsetaten Postboks 6600 9296 TROMSØ	Melding om rett til å klage over forvaltningsvedtak (Forvaltningsloven § 27 tredje ledd)
(3) Mottaker (navn og adresse) Eidsfjord Sjøfarm AS Postboks 84 8401 SORTLAND	
Denne meldingen gir viktige opplysninger hvis De ønsker å klage over vedtak De har fått underretning om.	
Klagerett	De har rett til å klage over vedtaket.
Hvem kan De klage til?	Klagen sender De til oss, dvs. det organet som er ført opp i rubrikk (1) . Hvis vi ikke tar klagen til følge, sender vi den til klageinstansen, jf. rubrikk (4) .
Klagefrist	Klagefristen er tre - 3 - uker fra den dag De mottar dette brevet. Det er tilstrekkelig at klagen er postlagt før fristen går ut. Dersom De klager så sent at det kan være uklart for oss om De har klaget i rett tid, bør De oppgi datoen for når De mottok dette brevet. Dersom De klager for sent, kan vi se bort fra klagen. De kan søke om å få forlenget fristen, og da må De oppgi årsaken til at De ønsker det.
Rett til å kreve begrunnelse	Dersom De mener vi ikke har begrunnet vedtaket vårt, kan De kreve en slik begrunnelse før fristen går ut. Ny klagefrist blir da regnet fra den dagen De mottar begrunnelsen.
Innholdet i klagen	De må presisere <ul style="list-style-type: none"> – hvilket vedtak De klager over – årsaken til at De klager – den eller de endringer som De ønsker – eventuelt andre opplysninger som kan ha betydning for vurderingen av klagen Klagen må undertegnes.
Utsetting av gjennomføringen av vedtaket	Selv om De har klagerett, kan vedtaket vanligvis gjennomføres straks. De kan imidlertid søke om å få utsatt gjennomføringen av vedtaket til klagefristen er ute eller til klagen er avgjort.
Rett til å se saksdokumentene og til å kreve veiledning	Med visse begrensninger har De rett til å se dokumentene i saken. Reglene om dette finnes i forvaltningsloven § 18 og § 19. De må i tilfelle ta kontakt med oss, jf. rubrikk (1) . De vil da få nærmere veiledning om adgangen til å klage, om framgangsmåten og om reglene for saksbehandlingen.
Kostnader ved klagesaken	De kan søke om å få dekket utgifter til nødvendig advokathjelp etter reglene om fritt rettsråd. Vanligvis gjelder visse inntekts- og formuesgrenser. Fylkesmannen eller Deres advokat kan gi nærmere opplysninger om dette. Hvis vedtaket er blitt endret til Deres fordel, kan De etter forvaltningsloven ha krav på å få dekket vesentlige kostnader som har vært nødvendige for å få endret vedtaket. Klageinstansen (jf. rubrikk (4)) vil orientere Dem om retten til å kreve slik dekning.
Klage til Sivilombudsmannen	Hvis De mener at De har vært utsatt for urett fra den offentlige forvaltnings side, kan De klage til Stortingets ombudsmann for forvaltningen (Sivilombudsmannen). Sivilombudsmannen kan ikke selv endre vedtaket, men kan gi sin vurdering av hvordan den offentlige forvaltning har behandlet saken, og om det er gjort eventuelle feil eller forsømmelser. Dette gjelder likevel ikke i saker som er avgjort av Kongen i statsråd. Dersom De nå får Deres klage avgjort i statsråd fordi Kongen er klageinstans, kan De derfor ikke senere bringe saken inn for Sivilombudsmannen.
Særlige opplysninger	



Saksfremlegg

Utvalgssak	Utvalgsnavn	Møtedato
22/19	Nordreisa næringsutvalg	18.09.2019

Landsbymøtet 2019

Vedlegg

- 1 Referat fra Landsbymøtet 2018

Rådmannens innstilling

1. Nordreisa kommune bevilger kr. 60.000 til «Landsbymøtet 2019»
2. Midlene bevilges fra kommunalt utviklingsfond
3. Årets tema:

Saksopplysninger

Storslett nasjonalparklandsby har arrangert fem landsbymøter i perioden 2014-2018. Møtene har vært organisert med utgangspunkt i tema, som har blitt bearbeidet ved hjelp av foredrag og en påfølgende idéprosess. Fjorårets tema var: Hvordan utvikle næringslivet i landsbyen, med tre undertemaer: Merkevarerbygging, Lagarbeid og Digitalt varehus. Fjorårets møte resulterte i konkrete tiltak som skulle gjennomføres frem til neste års møte. Disse var følgende:

1. ShopReisa
 - Søke midler fra kommunen for å lage en prosjektplan og etablere prosjektledelse
 - Knytte inn idéer rundt felles nettside og standard for service
 - Kontakt Nordtro og Reisa Vekst
2. Jevnlige møter for et samlet næringsliv og lage kvartalshjul over aktiviteter, bli enige om åpningstider og aktiviteter.
3. Felles nettside for alle i landsbyen
4. Prøv å lage en standard for service i hele nasjonalparklandsbyen

ShopReisa ble definert som hovedprosjektet. Det ble holdt møte med butikkgruppa i næringsforeningen og dette var i tillegg tema på en næringslivspub sent på høsten. NNF er prosjekteier. Det ble invitert til å tegne intensjonsavtale for etableringen. 8 bedrifter signerte avtalen. I tillegg er 3-4 andre bedrifter har dessuten signalisert interesse for å komme med senere. Prosjekt ble utformet med en total kostnad på kr. 494.000 før etablering, og som oppfølging etter etableringen. Det ble søkt om tilskudd fra innovasjon Norge på kr. 135.000.

Resterende skulle finansieres fra næringsfondet, som egeninnsats og deltakeravgift. Det kom aldri svar fra Innovasjon Norge, til tross for purringer. Det ble søkt om tilskudd parallelt fra TFK og Sametinget. TFK henviste denne type søknader til Innovasjon Norge. Sametinget har ennå ikke svart. Aktuelle prosjektledere var klare til å ta fatt, men ikke uten avklart finansiering. Dette ble tatt opp med Innovasjon Norge Arktis' ledelse 19. august. Forhåpentligvis får vi prosjektet på rett spor deretter.

Pkt. 2 og pkt. 3 er ikke fulgt opp konkret i denne perioden siden møtet. Pkt. 4 er fulgt opp ved at næringsutvikler har foreslått for næringsforeningen å lage en workshop for interesserte medlemmer på basis av kundereisemodulen fra Gründerakademiet. Denne gjennomgår mange av de forhold som påvirker servicegraden og den måten kundene blir tatt imot av den enkelte butikk og landsbyen som shoppingområde. ShopReisa ble prioritert, fremfor å gå videre med dette tiltaket nå.

I 2019 har det dessuten vært jobbet videre for å realisere tiltak som ble fremmet på landsbymøtet i 2017 og forberedt gjennom fjoråret, som forskjønnelsestiltak i sentrum og oppgradering av Elveparken (skilting, lyssetting og utendørsmøblering) mm.

Vurdering

Landsbymøtet er åpent for alle, og er en fin arena for å skape god dialog og samarbeid mellom offentlig, privat og frivillig sektor. Det kommer inn mange gode forslag på tiltak, noen kan gjennomføres raskt, mens andre tar det lengre tid å få gjennomført. Derfor mener vi det er viktig å fortsette denne tradisjonen med Landsbymøter. Det setter dette arbeidet på dagsorden og en får et forum hvor innbyggere, næringsliv og kommunen treffes.

Det kan vurderes om Landsbymøter fremover kan legges inn som del av «Arctic Innovation Week» som gjennomføres i regi av Innovasjon Norge ultimo oktober, kanskje fra neste år. I den sammenheng er det viktig å tenke over at det er store fordeler med å arrangere landsbymarkedet og Landsbymøtet samtidig. Dette bør derfor avklares med Landsbymarkedet før en slik eventuell beslutning fattes.

Tema for årets møte er ikke foreslått, og en tenker her at det kan komme frem gjennom drøftinger i næringsutvalgsmøtet.



Oppsummering ideprosess landsbymøte 15.november 2018.

50 deltakere

Hvordan utvikle næringslivet/ handelsstanden i landsbyen?

Merkevarebygging – Lagarbeid - Digitalt varehus

Vertskap for møte: Nordreisa kommune, landsbyhøvding ordfører Øyvind Evanger

Oppstart med nydelig fiskesuppe og to flotte foredrag, deretter prosess med Halti næringshage:

«Øde og forlatt eller full fart?»

Til sammen 6 grupper jobbet iherdig og la fram to ideer hver. Deretter avga deltakere stemmer som resulterte i fire ideer som det skal jobbes videre med.

IDÉ 1: ShopReisa

- Søke midler fra kommunen for å lage en prosjektplan og etablere prosjektledelse.
- Knytte inn ideer rundt felles nettside og standard for service
- Kontakt Nordtro og Reisa Vekst

Ansvar: Nordreisa næringsforening tar eierskap

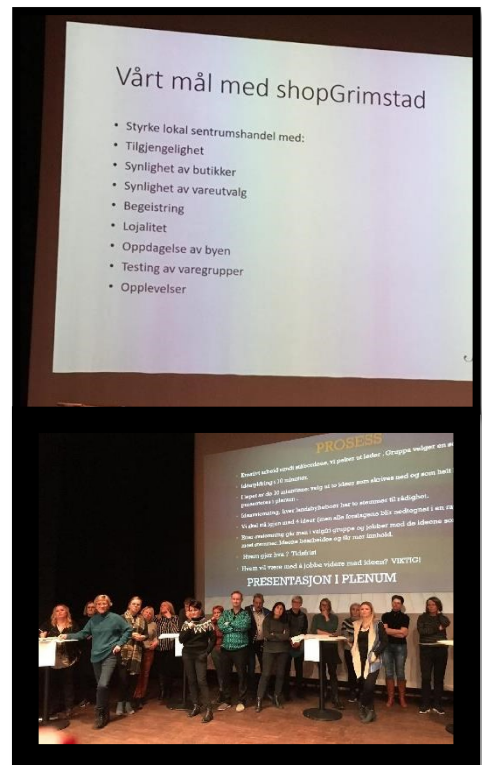
Ressursgruppe: Hilde Jeridi, Mona Salamonsen (NNF – handelsgruppa), Hilde Lund, Vivi Ann Sandes.

Tidsaspekt: Møte snarest mulig for å komme i gang!

Jan Fjære innkaller til møte

IDÉ 2: Jevnlige møter for et samlet næringsliv og lage kvartalshjul over aktiviteter, bli enige om åpningstider og aktiviteter.

- Samarbeide om kampanjer/aktivitet
- Alle burde bruke næringsforeninga
- Når ting skjer må næringslivet bidra med sitt på sin måte
- Næringsforeninga tar mer ansvar/engasjement (åpningstider m.m.)
- Samarbeide med Framtid i Nord
- Kvartalshjul over aktivitet
- Jevnlige næringslivspuber
- Viktig politikere er med
- Alle med nettbutikk lage felles fraktavtale
- Levere mat hjem
- Flere nettbutikker på et sted
- Dele erfaringer med nett
- «klikk og hent»



Hvem gjør hva? NNF. Ha eget «aktivitetsråd».

Tidsfrist? Desember 2018. Møteplan 2019: mars, juni, september, desember

Hvem vil være med å jobbe videre med ideen? Sammy, Vegard, Wanja, Hanne-Lill

	Des. 2018	Mars 2019	Juni 2019	Sept 2019	Desember 2019
Kurs	Kommunikasjon	Salgskurs	Service	Lojalitet	Suksess-case
Planlegge	Året 2019	Påske	Sommer	Høst	Året 2020

IDÉ 3: Felles nettside for alle i landsbyen

- Vise hva som er i Nordreisa
- Gi den et skikkelig navn
- Landsbyen skal eie den, dvs lag og foreninger og bedrifter + kommunen
- Få noen til å drifte den: Xload, Luminor.
- Må sees i sammenheng med ShopReisa

Kontakt for gruppa: Olaug Bergset

IDÉ 4: Prøv å lage en standard for service i hele nasjonalparklandsbyen

- Ønske all kunder velkommen: «heia» - se kunden
- Ikke påtrengende
- Løsningsorientert, tørre å sende kunder videre når man selv ikke har
- Ikke si nei til journalister
- Personlig service
- Anbefale hverandre
- Skape mersalg hos andre, utfylle hverandre
- Assistanse
- App: Nasjonalparklandsbyapp – Nordreisaapp – lokal app - support – landsbyapp
- Kvalitetshåndbok

Eierskap/ansvar: Næringsforeningen + de som deltok på gruppa

Tidsaspekt: Ferdig før sommeren 2019

Jan Fjære innkaller til møte



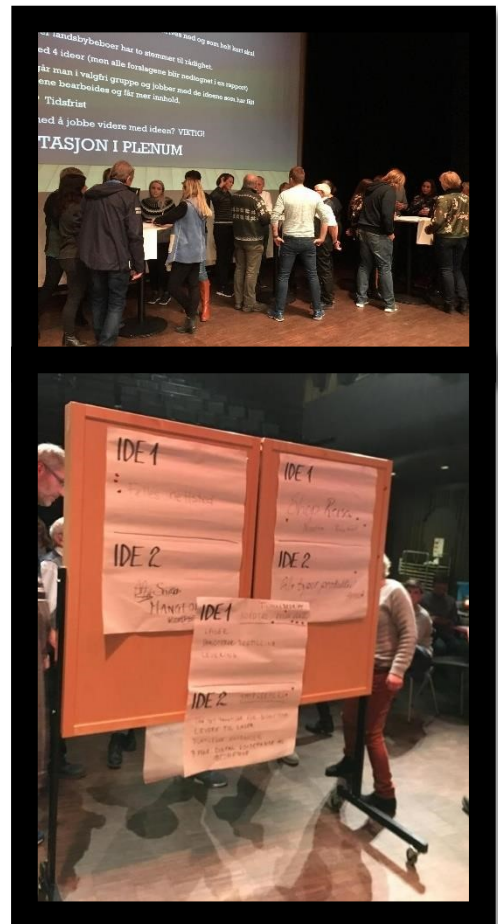
Momenter som kan knyttes til flere ideer:

- Storytelling, gode historier
- Felles visjon
- Godt team, service
- Karv til alle som skal være med
- Felles kursing
- Bruke nasjonalparklandsbyen, merkevaren.
- Handelsstanden bruke det i sin profilering
- Stolthet over landsbyen
- Elva: ren, lakseelv
- Oppdrettsfri fjord
- Store Ste
- Fossefall

Ander ideer:

- Utstilling (monter) på f.eks Bios som viser vareutvalget i landsbyen
- Shopkeepers:
 - Tar det praktisk for bedriftene
 - Levere til lager
 - Planlegge kampanjer
 - Bygge digital kompetanse hos bedriftene
- Handelsstanden kan bruke nasjonalparklandsbyen til å profilere seg og sin virksomhet
- Alle typer produkter / tjenester
- Alle med nettbutikk (interessert i nettbutikk) dele erfaringer, flere nettbutikker på ett sted, felle fraktavtaler
- Nordtro / Reisa Vekst
 - Lager
 - Handtere bestilling
 - Levering
- Mangfold
- Transportløsning for både varer og folk: «folketaxi»

Referent: Trude Indrebø, Halti næringsshage AS





Saksfremlegg

Utvalgssak	Utvalgsnavn	Møtedato
23/19	Nordreisa næringsutvalg	18.09.2019

Tilsendt tjenesteavtale for 2020 fra Visit Lyngenfjord

Henvising til lovverk:

Vedlegg

1 TjenesteavtaleVL

Rådmannens innstilling

Næringsutvalget vedtar forslag til tjenesteavtale for 2020.

Dette begrunnes i at remerking av bærekraftstatusen skal skje dette året.

Saksopplysninger

Nordreisa kommune har mottatt følgende henvendelse fra Visit Lyngenfjord:

I år ønsker vi å være tidlig ute med å sende til dere vår tjenesteavtale for 2020 med ønske om signering.

Tjenesteavtale er satt opp som en avtale over tre år. Dette skal sørge for en langsiktig samarbeidsavtalen mellom Visit Lyngenfjord og kommunen.

De skriver følgende:

Hvis det er ikke politisk mulig, må vi endre avtalen til en ettårig avtale.

Ellers kan dere se at vi har satt in en ekstra sak i avtalen som handler om «bærekraftig reisemålsutvikling» (2.3.).

*Siden 2017 er destinasjonen merket som **Bærekraftig Reisemål**. Merket gjelder tre år og vi skal jobbes med remerking i 2020. I mellomtiden er vi nødt å utvikle regionen med ulike tiltak for å klare denne remerking. Disse tiltak er beskrevet i vår handlingsplan som ligger ved reiselivsstrategien for Lyngenfjordregion (les mer her: <https://visit-lyngenfjord.com/no/bransjenett/reiselivsstrategi>). Gjennomføring av disse tiltak koster penger og ressurser hos oss. Dette har vi per dags dato ikke og derfor har vi økt beløpet i*

tjenesteavtalen fra kr 200 000 til kr 250 000 per år for å har mulighet til å når målet med å bli merket som en Bærekraftig Reisemål. Prisøkning ble tatt enstemmig i eiermøte den 25. Juni 2019.

Økt beløp gjenspeile også en prisindex regulering.

Vurdering

Visit Lyngfjord sitt arbeid vurderes som meget viktig for Nordreisa kommune, og særlig legges det vekt på at destinasjonsarbeidet skjer med stor vekt på bærekraftdimensjonen.

Imidlertid bør en såvidt stor prisøkning, samt at avtaleperioden ønskes utvidet fra ett til tre år behandles grundig i Nordreisa kommune. Vi er ikke kjent med at slike endringer er varslet eller diskutert med oss i forkant. Tjenesteavtale for 2021 og 2022 vil Nordreisa kommune derfor komme tilbake til etter en ny politisk behandling.

Nordreisa ser på tjenesteavtalen som en finansiering av den grunnleggende driften av destinasjonsselskapet. Særlige prosjekter bør primært finansieres via tilleggsbevilgninger i hvert enkelt tilfelle, og ikke som en generell økning av prisen for tjenesteavtalen.

AVTALE OM KJØP AV TJENESTER

MELLOM VISIT LYNGENFJORD AS OG _____ KOMMUNE

1. Bakgrunnen for avtalen

Visit Lyngenfjord AS (VL) er et interkommunalt reisemålselskap eid av Kåfjord, Lyngen, Nordreisa og Storfjord kommuner med 92% eierandel, og 8% fordelt på næringsaktører i området. I tillegg har VL ca. 60 reiselivsaktører fra Lyngen, Kåfjord, Skjervøy, Nordreisa og Storfjord som medlemmer i selskapet. VL skal arbeide for å utvikle reiselivsregionen på en bærekraftig måte og styrke bedriftenes konkurransekraft og markedsposisjon innen markedene ferie/fritid. VL skal gjennom målrettet markedsføring, salg og produktpakking bidra til flere tilreisende til regionen og økt omsetning for våre medlemmer og eiere. I forhold til kommunene utfører VL kommunale informasjons- og vertskapsoppgaver, områdemarkedsføring og tilretteleggende tiltak for næringsutvikling innenfor reiselivsnæringene.

Samarbeidet reguleres gjennom samarbeidsavtaler. Denne avtalen er satt opp for å regulere innholdet i samarbeidet mellom **VL** og **avtalekommune**. Det understrekes at reiselivsbedriftenes medlemskap, samt tjenesteavtaler som regulerer VL sine leveranser for medlemsbedriftene reguleres i egne avtaler.

2. Tjenester Visit Lyngenfjord AS utfører på vegne av kommunene

2.1. Informasjons- og vertskapsoppgaver samt områdemarkedsføring

- Presentasjon av kommunene/regionen på hjemmesiden til Visit Lyngenfjord
- Svare eposter og henvendelser på telefon → nettbasert turistinformasjon
- Lage brosjyrer om regionen i samarbeid med kommunene og reiselivsaktørene
- Informere kommunene om reiselivsrelaterte nyheter gjennom sosiale medier, gjennom pressemeldinger og nyhetsbrev
- Presentere regionen på Norwegian Travel Workshop – Norges største møteplass mellom norske tilbydere og utenlandske turoperatører.
- Ivareta pressebesøk til regionen og å være kontaktledd til Visit Norway og Nord Norsk Reiseliv.
- Informere om regionen gjennom sosiale medier og pressemeldinger lokalt, regionalt, nasjonalt og internasjonalt
- Informere turoperatører i hele verden om reiselivsrelaterte nyheter fra vår region

2.2. Utvikling av reiselivsnæring og reiselivsprodukter

- Være samarbeids- og kompetansepåspartner for kommunene i forhold til tilrettelegging for og utvikling av reiselivsnæringene.
- Gjennomføre reiselivsrelaterte prosjekter på vegne av kommunene – der kommunene ønsker det, og hvor det da utarbeides egne avtaler for hvert prosjekt.
- Foreslå prosjekter og tiltak for hvordan regionen kan utvikles til et bedre reisemål.

2.3 Bærekraftig reisemålsutvikling

- VL skal sørge for en bærekraftig utvikling av reisemålet
- VL skal utarbeide og gjennomføre tiltak for å sikre at regionen merkes også i framtiden som bærekraftig reisemål etter Innovasjon Norge sine kriterier
- Kommunen er innforstått med at selve merkevareprosessen (hvert 3. år) og tunge tiltak for å sikre en vellykket prosess, kan føre til søknader om bevilgning av ekstra midler.

2.4 Øvrige vilkår

- Turistinformasjon: Drift av bemannet turistinformasjonskontor inngår ikke i avtalen. VL kan være faglig partner for opprettelse av turistinformasjon, men drifts og opplæringskostnader må dekkes av hver enkelt kommune.

- b. Kommunen bør utnevne en kontaktperson som er ansvarlig for reiselivet og blir VL sin kontakt til kommunen.
- c. Kommunen bør etablere en link fra kommunens hjemmeside til www.visit-lyngenfjord.com og videresende alle turistinformasjonshenvendelser til VL.
- d. VL er en kompetansepartner for reiselivet i regionen og bør brukes som en naturlig samarbeidspartner i forbindelse med alle reiselivsrelaterte saker.
- e. **Til informasjon: Tjenester overfor medlemsbedrifter som reguleres i egne avtaler**
 - a. Gjøre produkter og tjenester fra våre medlemsbedrifter synlig på vår hjemmeside, og sørge for at databanken er oppdatert
 - b. Tilby online bookingsystem på hjemmesiden og sørge for en kontinuerlig utvikling av produkter som er bookbare online.
 - c. Fungere som incoming-agent for alle medlemsbedrifter som ønsker bistand i eget salgsarbeid.
 - d. Arbeide sammen med medlemsbedriftene for å utvikle markedstilpassede produktpakker for salg via turoperatører, og overfor individuelle besøkende via vår online bookingtjeneste.
 - e. Arbeide aktivt med salg av enkeltprodukter og pakker gjennom alle tilgjengelige kanaler, og i samarbeid med medlemsbedriftene
 - f. Være koordinator mellom Nord-Norsk Reiseliv/Visit Norway og næringsaktørene i regionen for deltakelse på ulike markeds kampanjer. VL informerer medlemsbedrifter om de ulike markedstiltakene og tar initiativ til regionalt spleiselag for deltakelse i aktuelle tiltak.
 - g. Tilby kurs, utdanning og kompetanseheving for medlemsbedriftene
 - h. Tilby felles møteplasser for reiselivsaktørene for felles utvikling av næringene og regionen som reisemål.

4. Tidsramme og oppsigelsestid

Tidsrammen for denne avtalen er satt fast for: 2020 - 2022

Total kostnad for denne avtale er satt fast for: 250 000,- kr per år

Beløpet overføres som driftstilskudd fra kommunen og er dermed fritatt mva. Avtalt beløp gjelder pr kalenderår og bør overføres til selskapets konto (474014 26252) per 01.01 i kalenderåret.

Denne avtalen er utstedt i to – 2 – eksemplarer, ett til hver av partene.

Kontaktinformasjon

Kommune: _____

Fakturaadresse: _____

Kontaktperson: _____

Telefon: _____

E-post: _____

Web: _____

Sted / dato: _____

Sted / dato: _____

Signatur kommune

Signatur Visit Lyngenfjord AS