



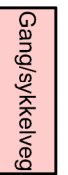
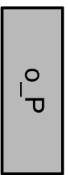
Nordreisa - Råisa - Raisi kommune

Reguleringsplan PBL 2008


§12-5. Nr. 1 - Bebyggelse og anlegg

	B	Boligbebyggelse
---	---	-----------------

§12-5. Nr. 2 - Samferdselsanlegg og teknisk infrastruktur

	Kjøreveg	Kjøreveg
	Gang-/sykkelveg	Gang-/sykkelveg
	o_P	Parkeringsplasser


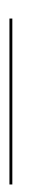
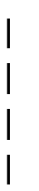



§12-5. Nr. 3 - Grønnstruktur

	Friområde	Friområde
--	-----------	-----------



§12-6 - Hensynssoner

	H710	Båndlegging snødeponi
---	------	-----------------------

Linjesymbol

	RpGrense	RpGrense
	RpFormålGrense	RpFormålGrense
	Byggegrense	Byggegrense
	Regulert kant kjørebane	Regulert kant kjørebane
	Regulert sti	Regulert sti
	RpBåndleggingGrense	RpBåndleggingGrense

Punktsymboler

	Avkjørsel - både inn og utkjøring
	Vegstengning/fysisisk sperre



Detaljregulering Solbakkmeien boligfelt

Nordreisa - Råisa - Raisi - Med tilhørende reguleringsbestemmelser

Raisi

kommune

Arealplan-ID:
5428_19422019_001
Forlagsstiller:
Jan Birkelund

SAKSBEHANDLING ETTER PLAN- OG BYGNINGSLOVEN

Dato	XXX	Revisjon	XXX	SAKS-NR	DATO	SIGN
Dato	XXX	Revisjon	XXX			
Dato	XXX	Revisjon	XXX			

Kommunestyret sitt vedtak

Ny 2. gang behandling

Offentlig ettersyn fra til

2. gangs behandling

Offentlig ettersyn fra til

1. gangs behandling

Kunngjøring av oppstart av planarbeid 31. mai 2019

Oppstartsmøte 20. mai 2019

PLANEN ER UTARBEIDET AV:

AR-Ing AS

Det bekreftes at planen er i samsvar med kommunestyrets vedtak av

Bekreftelsesdato: _____
Plansjef: _____

